



市 章



はク、 はラ、
 は吉で、クとラと吉を
組み合わせてまとめたものです。
円形を型どるは円満なる融和を
示し、市民の強固なる団結を表現、
また中央の突起は将来倉吉市の発
展を表徴しています。

【昭和29年3月29日議決】

市 民 憲 章

わたくしたち倉吉市民は、
郷土の繁栄を願い、
明るく美しい市風をつくりあげるため、
ここに憲章を制定します。
みんなで手をつなぎ、
からだづくりにつとめ、
自然と文化を愛し、
きれいなまちをつくり、
楽しい職場をさずき、
伸びゆく倉吉市民としての
ほこりに生きましょう。

【昭和43年9月21日議決】

市 花 「 つ つ じ 」



【昭和43年9月21日議決】

市 の 木 「 つ ば き 」



【昭和48年10月24日議決】

市 の 鳥 「 め じ ろ 」



【平成20年10月2日議決】

市のイメージキャラクター 「 くらすけくん 」



【平成24年7月18日住民登録】

自然

位置・市域	1
面積	1
気象	2

人口

人口・世帯数の推移	3
人口集中地区人口	4
年齢別・男女別人口	5
地区別人口	6
地区別・年齢別人口	7
町別人口・世帯数	8～10
近隣市町村の世帯数・人口	11
地区別人口・世帯数(住基)推移	12
人口動態	13
推計人口による移動者数	14
経済活動人口(産業別人口)の推移	15

産業

産業別事業所数・従業者数	16
農業人口の推移	17
農家数と経営耕地面積の推移	18
地区別農家数	19
地区別経営耕地種別面積	20・21
農業産出額	22
林野・森林面積	22
製造業(工業)の事業所数等の推移	23・24
商業(卸・小売業)の事業所数等の推移	25～29

経済・行政

上水道の普及状況	30-1
下水道の普及状況	30-2
住宅の種類・戸数	31
ごみの量・資源ごみの量	31
市税等	32-1・2
小中学校	33-1～34-2
年金・国民健康保険	35
医療・福祉施設等	36
市の財政	37-1・2
行政担当者	38
行政機構	39

その他

近隣市町村勢一覧	40～42
年表	43～59

利用上の注意

※単位換算または四捨五入したために、表中の総数とその内容が一致しないものもある。

※本表に掲げた数のうち、これまで発表した数と異なるものがあるのは、その後修正または改訂したためである。

※統計表中の符号の用法は次のとおりである。

— 該当数字なし

… 不詳、資料なし

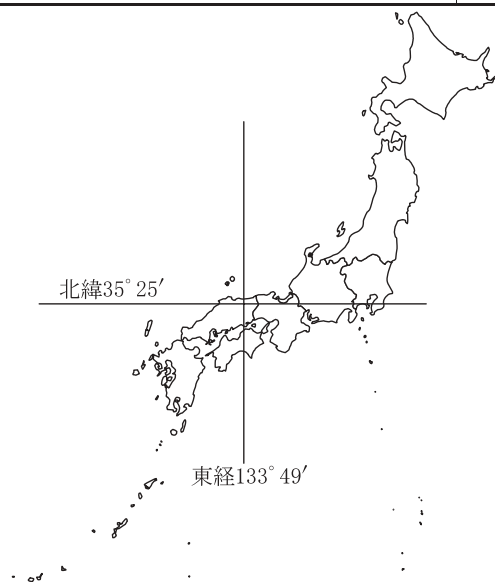
△ 減少・マイナス

X 調査対象が少ないため、そのまま公表すると個々の秘密が漏れる恐れがある場合に秘匿としたもの。また、複数の数値を倉吉市独自に集計しており、それら数値に秘匿(X)が含まれていた場合は全体の数値も秘匿としている。

位置・市域

区分	字名	隣接市町	経度・緯度
最東	栗尾	湯梨浜町	東経 133° 53′
最西	関金町野添	琴浦町・江府町	東経 133° 34′
最南	関金町山口	岡山県真庭市	北緯 35° 18′
最北	穴窪	北栄町	北緯 35° 29′

市役所の位置(葵町722番地)	東経 133° 49′ 北緯 35° 25′ 海拔 24.8m
-----------------	---------------------------------



<倉吉市のおいたち>

- 昭和28年10月1日 市制施行(倉吉町、上井町、西郷村、上北条村、社村、高城村、北谷村、上小鴨村、灘手村の一部)
- 昭和30年5月1日 灘手村と合併
- 平成17年3月22日 関金町と合併

地目別面積(令和2年1月1日現在)

単位:km²

区分	合計	田	畑	宅地	池・沼	山林	原野	雑種地	その他
全体	272.06	29.33	15.19	11.18	0.08	102.29	40.07	3.26	70.66

【資料】「全国都道府県市区町村別面積調」国土地理院、税務課

年別気象概況

年次	気 温(°C)					降 水 量(mm)			最深積雪(寒候年・cm) 1)		風向・風速(m/s)				日照時間(h)
	平均 気温	最高 気温	観測 起日	最低 気温	観測 起日	年間総 降水量	日最大 降水量	観測 起日	月最深 積雪	観測 起日	平均 風速	最大		観測 起日	全 年
												風速	風向		
平成17年	14.8	34.1	8/2	-4.3]	2/1	1,665.0	66.0	7/4	40	2/2	3.5	16.0	北北西	1/17	1,621.9
18年	14.8	34.9	8/20	-3.2	2/4	1,660.0	135.0	7/18	36	12/22	3.3	15.0	南南東	4/11	1,559.5
19年	15.5	35.4	8/14	-0.8	1/28	1,408.0	58.0	8/30	8	2/3	3.4	18.0	南	3/5	1,694.3
20年	14.7	35.9	8/3	-1.6]	2/8	1,608.5	84.0	3/19	27	2/17	3.3	14.0	南	5/19	1,724.8
21年	14.6	33.3	7/14	-2.5	1/24	1,889.5	121.5	6/22	36	1/13	3.4	17.2	南南西	3/13	1,565.6
22年	15.7]	35.6	8/30	-2.5]	1/14	1,764.0]	64.0]	11/15	31]	1/1	3.6]	14.2]	南	3/4	1,679.8]
23年	14.5	34.5	8/6	-5.6	1/31	2,374.0	195.0	9/3	58	1/1	3.7	14.3	北北東	9/2	1,643.6
24年	14.4	35.8	8/1	-5.8	2/18	1,748.0	70.0	8/13	37	2/19	3.7	17.1	南	4/22	1,695.6
25年	14.9	34.6	8/18	-3.0	12/29	1,758.5	144.0	9/4	6	2/8	3.9	17.6	南	10/9	1,840.6
26年	14.5	34.9	7/26	-2.4	12/17	1,732.5	85.0	10/13	19	12/29	3.7	16.2	北北西	1/18	1,628.6]
27年	14.8	34.3	7/26	-2.7	2/9	1,613.0	52.5	9/9	31	1/2	3.6	15.9	南	5/12	1,661.2
28年	15.3	34.3	7/2	-6.0	1/24	1,857.5	88.0	9/8	11	1/25	3.5	19.2	南南東	5/3	1,625.5
29年	14.6	34.7	8/6	-3.2	2/11	1,718.5]	142.0]	10/22	61	2/12	3.8	17.3	北北東	10/23	1,820.0
30年	14.9	36.3	7/20	-8.0	2/6	2,176.5	218.0	9/30	36	1/26	3.6	14.9	南南東	10/6	1,819.0
令和元年	15.3	34.6	8/13	-0.9	1/10	1,320.5	52.5	7/18	6	12/30	3.7	17.4	南	5/20	1,713.0
2年	14.8]	35.6]	8/14	-2.4	2/7	1,863.5	98.0	6/13	3	2/18	3.7	16.4	南南東	9/3	1,758.1

月別気象概況(令和2年)

月	気 温(°C)					降 水 量(mm)			最深積雪(cm)		風向・風速(m/s)				日照時間(h)
	平均 気温	最高 気温	観測 起日	最低 気温	観測 起日	月間総 降水量	日最大 降水量	観測 起日	月最深 積雪	観測 起日	平均 風速	最大		観測 起日	全 月
												風速	風向		
1月	7.3	16.6	1/7	1.3	1/1,13,15,22	84.5	20.5	1/15	0	-	4.2	13.2	西北西	1/8	61.5
2月	6.4	18.4	2/16	-2.4	2/7	71.5	19.5	2/18	3	2/18	4.3	13.4	北北東	2/8	100.4
3月	9.1	22.1	3/19	0.3	3/15,16	151.5)	38.5)	3/10	0)	-	4.0	13.8	北西	3/5	155.0)
4月	11.0	22.7	4/25	1.8	4/6	190.5	81.5	4/13	0	-	4.4	14.3	北	4/13	203.6
5月	17.6	30.6	5/24	7.4	5/8	54.5	22.5	5/16	0	-	3.5	11.7	南	5/10	194.8
6月	22.2]	34.3]	6/9	12.8]	6/8	334.0	98.0	6/13	0	-	3.4	11.4	南	6/30	205.4
7月	24.2)	34.9)	7/20	18.2)	7/3,13	274.5	61.0	7/13	0	-	2.6	9.0	南	7/10	79.9
8月	28.1	35.6	8/14	21.9	8/1	3.0	1.5	8/11	0	-	3.1	9.4	南南西	8/11	264.7
9月	23.0	34.8	9/3	13.8	9/29	200.5	58.0	9/17	0	-	3.5	16.4	南南東	9/3	128.4
10月	16.7	26.3	10/3	8.2	10/31	108.0	56.0	10/22	0	-	3.4	9.6	北東	10/8	149.7
11月	13.1)	25.7)	11/18	3.3)	11/15	86.5	21.5	11/28	0	-	3.9)	15.6)	南	11/19	121.4)
12月	6.4	15.9	12/11	-0.4	12/30,31	304.5	49.5	12/15	39	12/31	4.2	12.4	西	12/30	93.3

【資料】 気象庁

【注】 ・観測地点…倉吉市大塚字隈ヶ坪(北緯35° 28.4′、東経133° 50.3′、海拔8m)

1) 寒候年…前年8月から当年7月までの1年間。

【記号】] ……資料不足値。統計値を求める対象となる資料が許容する範囲を超えて欠けている値。

) ……準正常値。統計値を求める対象となる資料の一部が欠けているが、その数が許容する範囲内である値。

国勢調査による倉吉市の人口・世帯数推移

単位:人、%、世帯

区分	昭和40年	昭和45年	昭和50年	昭和55年	昭和60年	平成2年	平成7年	平成12年		平成17年	平成22年	平成27年
								(倉吉市)	(旧関金町)			
面積 (km ²)	174.19	174.19	174.19	174.19	174.19	174.44	174.51	174.50	97.65	272.15	272.15	272.06
人口総数	50,114	49,629	50,785	52,270	52,351	51,834	51,107	49,711	4,316	52,592	50,720	49,044
対前回増減数	△ 1,414	△ 485	1,156	1,485	81	△ 517	△ 727	△ 1,396	△ 246	△ 1,435	△ 1,872	△ 1,676
男	23,298	22,947	23,633	24,406	24,582	24,329	23,987	23,288	2,100	24,635	23,732	23,106
女	26,816	26,682	27,152	27,864	27,769	27,505	27,120	26,423	2,216	27,957	26,988	25,938
年齢別人口												
15歳未満	13,122	11,523	11,438	11,465	11,172	9,831	8,555	7,417	620	7,159	6,568	6,208
15～64歳	32,646	33,337	33,747	34,297	33,690	33,112	32,182	30,644	2,525	31,695	29,733	27,190
65歳以上	4,346	4,769	5,596	6,507	7,489	8,891	10,370	11,620	1,170	13,725	14,235	15,488
年齢不詳	0	0	4	1	0	0	0	30	1	13	184	158
年齢別割合 (%)												
15歳未満	26.2	23.2	22.5	21.9	21.3	19.0	16.7	14.9	14.4	13.6	13.0	12.7
15～64歳	65.1	67.2	66.5	65.6	64.4	63.9	63.0	61.6	58.5	60.3	58.8	55.6
65歳以上	8.7	9.6	11.0	12.4	14.3	17.2	20.3	23.4	27.1	26.1	28.2	31.7
世帯総数	12,021	12,851	14,092	15,246	15,202	15,500	16,231	16,563	1,249	18,194	18,266	18,548
一般世帯	-	12,822	14,052	15,173	15,165	15,468	16,194	16,503	1,247	18,119	18,186	18,457
一般世帯人員	-	48,346	49,245	50,590	50,541	49,925	49,311	47,711	4,253	50,266	48,314	46,521
施設等の世帯	-	29	40	72	37	32	37	44	1	69	80	91

【資料】「国勢調査」総務省

【注】・各年の数値は調査時の境界によるもので組換えは行っていない。

・平成12年以前の数値には、旧関金町を含まない。

・世帯総数には、世帯の種類の不詳を除く。

・一般世帯……施設等を除く世帯。

国勢調査による倉吉市の人口集中地区人口(DID人口)

単位:人、km²

区分	昭和40年	昭和45年	昭和50年	昭和55年	昭和60年	平成2年	平成7年	平成12年	平成17年	平成22年	平成27年
DID 人口総数	17,049	15,310	15,268	13,775	12,238	18,337	19,187	19,441	18,682	18,076	17,269
(うち1地区)	—	—	—	—	—	12,830	13,193	—	—	—	—
(うち2地区)	—	—	—	—	—	5,507	5,994	—	—	—	—
DID 面積	2.2	1.8	2.6	2.7	2.7	4.7	5.4	6.0	5.9	5.7	5.7
(うち1地区)	—	—	—	—	—	3.1	3.6	—	—	—	—
(うち2地区)	—	—	—	—	—	1.6	1.8	—	—	—	—
人口密度	7,750	8,506	5,872	5,102	4,533	3,902	3,560	3,267	3,188	3,166	3,030
(うち1地区)	—	—	—	—	—	4,139	3,716	—	—	—	—
(うち2地区)	—	—	—	—	—	3,442	3,258	—	—	—	—

【資料】 「国勢調査」 総務省

- 【注】 ・昭和60年以前及び平成2年以降の1地区は、上灘、成徳、明倫校区を中心とする地区。平成2年以降の2地区は、上井、西郷校区を中心とする地域。
 ・DID……人口集中地区(Densely Inhabited District)。市区町村の境界内で人口密度(4,000人/km²以上)調査区が隣接して、その人口が5,000人以上となる地域。または人口規模の点で「人口集中地区」の基準に満たず、これに準ずる(人口3,000人～5,000人未満)地区のこと。

国勢調査による倉吉市の年齢別(5歳階級)・男女別人口

単位:人

区分	昭和40年			昭和45年			昭和50年			昭和55年			昭和60年			平成2年		
	総数	男	女	総数	男	女	総数	男	女	総数	男	女	総数	男	女	総数	男	女
総数	50,114	23,298	26,816	49,629	22,947	26,682	50,785	23,633	27,152	52,270	24,406	27,864	52,351	24,582	27,769	51,834	24,329	27,505
0～4	3,773	1,894	1,879	3,456	1,794	1,662	3,990	2,035	1,955	3,757	1,917	1,840	3,333	1,706	1,627	2,799	1,430	1,369
5～9	4,119	2,065	2,054	3,842	1,953	1,889	3,577	1,870	1,707	4,088	2,068	2,020	3,730	1,906	1,824	3,325	1,693	1,632
10～14	5,230	2,645	2,585	4,225	2,152	2,073	3,871	1,975	1,896	3,620	1,901	1,719	4,109	2,078	2,031	3,707	1,871	1,836
15～19	5,339	2,453	2,886	4,764	2,247	2,517	3,896	1,800	2,096	3,767	1,769	1,998	3,450	1,768	1,682	3,866	1,984	1,882
20～24	3,057	1,204	1,853	3,692	1,383	2,309	3,102	1,182	1,920	2,660	1,013	1,647	2,319	930	1,389	2,147	907	1,240
25～29	3,206	1,474	1,732	3,106	1,465	1,641	4,034	1,924	2,110	3,665	1,716	1,949	3,018	1,413	1,605	2,648	1,212	1,436
30～34	3,763	1,824	1,939	3,257	1,529	1,728	3,288	1,651	1,637	4,263	2,147	2,116	3,720	1,854	1,866	3,118	1,504	1,614
35～39	4,001	1,910	2,091	3,761	1,827	1,934	3,299	1,563	1,736	3,338	1,669	1,669	4,237	2,096	2,141	3,748	1,909	1,839
40～44	3,406	1,517	1,889	3,885	1,845	2,040	3,765	1,839	1,926	3,270	1,562	1,708	3,338	1,667	1,671	4,209	2,096	2,113
45～49	2,853	1,241	1,612	3,336	1,468	1,868	3,888	1,854	2,034	3,732	1,804	1,928	3,196	1,519	1,677	3,239	1,613	1,626
50～54	2,733	1,249	1,484	2,761	1,209	1,552	3,302	1,432	1,870	3,836	1,809	2,027	3,636	1,733	1,903	3,104	1,475	1,629
55～59	2,322	1,098	1,224	2,609	1,169	1,440	2,671	1,159	1,512	3,194	1,358	1,836	3,712	1,742	1,970	3,502	1,645	1,857
60～64	1,966	917	1,049	2,166	984	1,182	2,502	1,108	1,394	2,572	1,105	1,467	3,064	1,287	1,777	3,531	1,612	1,919
65～69	1,621	699	922	1,751	787	964	2,022	898	1,124	2,326	997	1,329	2,414	1,019	1,395	2,898	1,203	1,695
70～74	1,113	464	649	1,373	532	841	1,552	650	902	1,762	744	1,018	2,100	848	1,252	2,216	898	1,318
75歳以上	1,612	644	968	1,645	603	1,042	2,022	690	1,332	2,419	827	1,592	2,975	1,016	1,959	3,777	1,277	2,500

区分	平成7年			平成12年						平成17年			平成22年			平成27年		
				(倉吉市)			(旧関金町)											
	総数	男	女	総数	男	女	総数	男	女	総数	男	女	総数	男	女	総数	男	女
総数	51,107	23,987	27,120	49,711	23,288	26,423	4,316	2,100	2,216	52,592	24,635	27,957	50,720	23,732	26,988	49,044	23,106	25,938
0～4	2,450	1,239	1,211	2,251	1,195	1,056	153	90	63	2,158	1,110	1,048	2,137	1,151	986	1,975	1,041	934
5～9	2,788	1,414	1,374	2,421	1,225	1,196	216	116	100	2,375	1,256	1,119	2,117	1,078	1,039	2,125	1,131	994
10～14	3,317	1,683	1,634	2,745	1,378	1,367	251	133	118	2,626	1,340	1,286	2,314	1,225	1,089	2,108	1,067	1,041
15～19	3,503	1,781	1,722	3,018	1,476	1,542	278	140	138	2,816	1,426	1,390	2,517	1,244	1,273	2,265	1,185	1,080
20～24	2,694	1,219	1,475	2,378	1,106	1,272	210	111	99	2,281	1,092	1,189	1,791	884	907	1,614	800	814
25～29	2,572	1,238	1,334	3,088	1,528	1,560	204	112	92	2,950	1,429	1,521	2,509	1,210	1,299	2,118	1,056	1,062
30～34	2,781	1,337	1,444	2,600	1,287	1,313	177	85	92	3,252	1,637	1,615	2,944	1,424	1,520	2,583	1,285	1,298
35～39	3,092	1,505	1,587	2,723	1,316	1,407	199	98	101	2,686	1,316	1,370	3,167	1,589	1,578	2,907	1,428	1,479
40～44	3,752	1,881	1,871	3,032	1,465	1,567	270	132	138	2,926	1,407	1,519	2,658	1,305	1,353	3,109	1,570	1,539
45～49	4,124	2,061	2,063	3,674	1,827	1,847	337	189	148	3,240	1,563	1,677	2,861	1,365	1,496	2,679	1,308	1,371
50～54	3,212	1,605	1,607	4,040	2,024	2,016	339	180	159	3,931	1,941	1,990	3,220	1,549	1,671	2,874	1,383	1,491
55～59	3,059	1,455	1,604	3,125	1,531	1,594	266	123	143	4,298	2,155	2,143	3,844	1,891	1,953	3,206	1,542	1,664
60～64	3,393	1,573	1,820	2,966	1,395	1,571	245	125	120	3,315	1,599	1,716	4,222	2,076	2,146	3,835	1,879	1,956
65～69	3,349	1,491	1,858	3,199	1,455	1,744	322	140	182	3,090	1,435	1,655	3,215	1,527	1,688	4,075	1,982	2,093
70～74	2,660	1,037	1,623	3,108	1,307	1,801	339	149	190	3,305	1,439	1,866	2,875	1,286	1,589	3,021	1,403	1,618
75歳以上	4,361	1,468	2,893	5,313	1,756	3,557	509	176	333	7,330	2,484	4,846	8,145	2,813	5,332	8,392	2,937	5,455

【資料】「国勢調査」総務省

【注】・数値は各調査時の境界による。

・総数には、年齢不詳を含む。

・平成12年以降の75歳以上の数値には、年齢不詳を含まない。

・平成12年以前の数値には、旧関金町を含まない。

平成27年国勢調査による地区別人口

単位：人、世帯

区分	総数	上北条	上井	西郷	上灘	成徳	明倫	灘手	社	北谷	高城	小鴨	上小鴨	関金
人口総数	49,044	2,441	7,243	5,605	5,835	2,917	3,742	943	5,166	1,362	2,009	6,711	1,540	3,530
対前回 増加数	△ 1,676	△ 24	△ 175	87	11	△ 334	△ 345	△ 75	△ 112	△ 99	△ 202	56	△ 156	△ 308
男	23,106	1,145	3,374	2,670	2,649	1,336	1,691	466	2,501	666	990	3,167	752	1,699
女	25,938	1,296	3,869	2,935	3,186	1,581	2,051	477	2,665	696	1,019	3,544	788	1,831
世帯総数	18,548	896	3,054	2,132	2,385	1,319	1,498	300	1,778	460	658	2,392	518	1,158

【資料】「国勢調査」総務省

平成27年国勢調査による地区別・年齢(5歳階級)別人口

(1) 総数

単位:人

区分	総数	0~4	5~9	10~	15~	20~	25~	30~	35~	40~	45~	50~	55~	60~	65~	70~	75~	80~	85~	90~	95~	100歳以上	不詳
上北条	2,441	117	122	109	96	78	133	150	156	150	131	122	172	195	201	156	106	115	82	31	14	1	4
上井	7,243	330	320	315	408	293	370	453	489	516	387	426	440	474	543	364	321	315	240	132	36	8	63
西郷	5,605	239	250	217	274	210	274	329	371	369	346	358	344	408	410	300	241	228	215	135	41	5	41
上灘	5,835	275	263	246	255	229	303	354	380	392	341	358	341	363	413	332	288	279	208	138	42	7	28
成徳	2,917	75	113	101	108	76	92	91	127	190	191	189	197	212	278	217	188	211	164	68	21	4	4
明倫	3,742	103	115	132	166	109	128	131	161	195	213	245	251	262	335	297	300	270	197	101	26	5	
灘手	943	26	28	45	33	19	45	49	45	39	46	60	77	94	72	52	58	75	59	19	2		
社	5,166	233	230	259	362	163	228	295	293	344	268	285	321	460	420	323	246	194	161	58	16	1	6
北谷	1,362	48	47	44	36	27	53	63	70	69	50	69	117	144	151	82	86	98	68	32	7	1	
高城	2,009	66	72	68	81	49	84	100	100	90	95	112	175	231	181	123	122	119	88	42	10	1	
小鴨	6,711	318	375	347	252	215	248	354	470	467	345	363	393	534	591	424	334	310	222	98	29	11	11
上小鴨	1,540	40	78	78	48	44	58	71	73	96	90	98	117	131	150	109	107	75	47	25	4	1	
関金	3,530	105	112	147	146	102	102	143	172	192	176	189	261	327	330	242	206	221	202	99	44	11	1
総数	49,044	1,975	2,125	2,108	2,265	1,614	2,118	2,583	2,907	3,109	2,679	2,874	3,206	3,835	4,075	3,021	2,603	2,510	1,953	978	292	56	158

(2) 男

単位:人

区分	総数	0~4	5~9	10~	15~	20~	25~	30~	35~	40~	45~	50~	55~	60~	65~	70~	75~	80~	85~	90~	95~	100歳以上	不詳
上北条	1,145	53	70	55	43	37	63	77	77	59	76	52	76	93	98	79	40	47	31	10	5		4
上井	3,374	180	172	160	168	124	189	233	222	267	174	202	210	233	274	168	134	110	79	27	8	1	39
西郷	2,670	121	137	114	155	113	146	159	178	190	174	170	183	184	192	144	104	83	62	21	5	1	34
上灘	2,649	153	135	111	129	103	137	165	185	188	170	159	154	191	182	148	129	102	45	40	3		20
成徳	1,336	49	56	58	59	39	40	46	68	91	87	101	107	96	123	90	78	79	48	15	3		3
明倫	1,691	48	62	58	95	52	64	70	86	111	106	124	118	123	152	123	114	97	59	24	5		
灘手	466	12	12	29	19	14	26	31	27	19	25	32	38	48	41	25	19	26	15	8			
社	2,501	126	126	118	214	81	117	138	149	176	114	136	151	223	213	154	108	79	59	13	4		2
北谷	666	31	18	21	17	13	25	37	32	36	30	33	61	72	83	45	31	47	22	10	2		
高城	990	34	41	44	41	29	44	51	49	49	44	53	86	124	105	58	47	49	24	15	3		
小鴨	3,167	172	197	177	126	112	116	171	236	229	176	174	171	246	284	205	156	118	67	19	8		7
上小鴨	752	15	48	48	26	23	30	31	33	56	46	50	58	65	67	57	45	28	17	8	1		
関金	1,699	47	57	74	93	60	59	76	86	99	86	97	129	181	168	107	98	86	62	25	7		2
総数	23,106	1,041	1,131	1,067	1,185	800	1,056	1,285	1,428	1,570	1,308	1,383	1,542	1,879	1,982	1,403	1,103	951	590	235	54	4	109

(3) 女

単位:人

区分	総数	0~4	5~9	10~	15~	20~	25~	30~	35~	40~	45~	50~	55~	60~	65~	70~	75~	80~	85~	90~	95~	100歳以上	不詳
上北条	1,296	64	52	54	53	41	70	73	79	91	55	70	96	102	103	77	66	68	51	21	9	1	
上井	3,869	150	148	155	240	169	181	220	267	249	213	224	230	241	269	196	187	205	161	105	28	7	24
西郷	2,935	118	113	103	119	97	128	170	193	179	172	188	161	224	218	156	137	145	153	114	36	4	7
上灘	3,186	122	128	135	126	126	166	189	195	204	171	199	187	172	231	184	159	177	163	98	39	7	8
成徳	1,581	26	57	43	49	37	52	45	59	99	104	88	90	116	155	127	110	132	116	53	18	4	1
明倫	2,051	55	53	74	71	57	64	61	75	84	107	121	133	139	183	174	186	173	138	77	21	5	
灘手	477	14	16	16	14	5	19	18	18	20	21	28	39	46	31	27	39	49	44	11	2		
社	2,665	107	104	141	148	82	111	157	144	168	154	149	170	237	207	169	138	115	102	45	12	1	4
北谷	696	17	29	23	19	14	28	26	38	33	20	36	56	72	68	37	55	51	46	22	5	1	
高城	1,019	32	31	24	40	20	40	49	51	41	51	59	89	107	76	65	75	70	64	27	7	1	
小鴨	3,544	146	178	170	126	103	132	183	234	238	169	189	222	288	307	219	178	192	155	79	21	11	4
上小鴨	788	25	30	30	22	21	28	40	40	40	44	48	59	66	83	52	62	47	30	17	3	1	
関金	1,831	58	55	73	53	42	43	67	86	93	90	92	132	146	162	135	108	135	140	74	37	9	1
総数	25,938	934	994	1,041	1,080	814	1,062	1,298	1,479	1,539	1,371	1,491	1,664	1,956	2,093	1,618	1,500	1,559	1,363	743	238	52	49

【資料】「国勢調査」総務省

平成27年国勢調査による倉吉市の町別人口・世帯数(1)

単位:人、世帯

上北条地区	人口総数	男	女	世帯数
穴窪	187	89	98	57
大塚	170	72	98	62
中江	582	292	290	213
井手畑	196	90	106	70
新田	412	197	215	163
下古川	274	135	139	91
小田	472	213	259	187
古川沢	148	57	91	53
計	2,441	1,145	1,296	896

上井地区	人口総数	男	女	世帯数
清谷	603	298	305	209
清谷町1丁目	638	339	299	266
清谷町2丁目	147	67	80	68
福庭	509	231	278	199
福庭町1丁目	939	448	491	400
福庭町2丁目	255	122	133	75
海田東町	249	127	122	120
海田西町1丁目	376	175	201	144
海田西町2丁目	304	134	170	130
海田南町	102	43	59	38
大平町	141	63	78	63
天神町	201	98	103	92
上井	1,772	791	981	780
上井町1丁目	606	249	357	262
上井町2丁目	247	114	133	133
河北町	154	75	79	75
計	7,243	3,374	3,869	3,054

西郷地区	人口総数	男	女	世帯数
山根	1,505	674	831	474
伊木	1,181	590	591	551
八屋	607	292	315	275
下余戸	566	277	289	225
上余戸	802	377	425	303
栗尾	74	34	40	21
大原・広栄町	381	180	201	118
虹ヶ丘町	489	246	243	165
計	5,605	2,670	2,935	2,132

【資料】「国勢調査」総務省

上灘地区	人口総数	男	女	世帯数
円谷町	275	130	145	116
米田町	604	282	322	275
米田町2丁目	239	110	129	97
新陽町	247	123	124	100
駄経寺町	443	206	237	179
駄経寺町2丁目	114	58	56	57
下田中町	556	263	293	221
上灘町	615	268	347	228
昭和町1丁目	205	91	114	110
昭和町2丁目	278	121	157	136
東昭和町	359	154	205	116
南昭和町	251	109	142	86
東巖城町	543	259	284	246
見日町	189	94	95	95
幸町	226	102	124	107
巖城	691	279	412	216
計	5,835	2,649	3,186	2,385

成徳地区	人口総数	男	女	世帯数
住吉町	302	142	160	143
湊町	194	89	105	94
東町	279	123	156	128
葵町	111	47	64	47
仲ノ町	56	28	28	26
荒神町	73	35	38	34
宮川町	271	116	155	126
宮川町2丁目	127	68	59	66
堺町1丁目	57	26	31	20
堺町2丁目	193	89	104	82
堺町3丁目	154	80	74	81
研屋町	59	29	30	25
明治町	169	75	94	54
明治町2丁目	143	60	83	72
大正町	131	69	62	65
大正町2丁目	96	46	50	40
新町1丁目	81	37	44	35
新町2丁目	119	50	69	48
新町3丁目	83	33	50	38
魚町	50	19	31	21

平成27年国勢調査による倉吉市の町別人口・世帯数(2)

単位:人、世帯

成徳地区	人口総数	男	女	世帯数
東仲町	51	22	29	25
西仲町	60	28	32	22
西町	58	25	33	27
計	2,917	1,336	1,581	1,319

明倫地区	人口総数	男	女	世帯数
福吉町	285	128	157	135
福吉町2丁目	164	76	88	75
旭田町	149	67	82	64
金森町	103	54	49	44
瀬崎町	299	132	167	65
東岩倉町	52	25	27	30
西岩倉町	87	40	47	38
越中町	231	105	126	100
越殿町	228	109	119	107
広瀬町	184	73	111	73
鍛冶町1丁目	187	76	111	73
鍛冶町2丁目	71	28	43	39
河原町	326	141	185	140
余戸谷町	383	161	222	164
八幡町	360	158	202	152
みどり町	633	318	315	199
計	3,742	1,691	2,051	1,498

灘手地区	人口総数	男	女	世帯数
北面	119	57	62	38
穴沢	120	65	55	43
別所	196	89	107	58
鋤	62	27	35	19
谷	107	50	57	33
津原	164	85	79	50
尾原	175	93	82	59
計	943	466	477	300

社地区	人口総数	男	女	世帯数
上神	292	147	145	100
寺谷	124	66	58	31
大谷	360	208	152	75
大谷茶屋	257	125	132	89

社地区	人口総数	男	女	世帯数
和田	228	107	121	83
和田東町	133	67	66	40
不入岡	364	173	191	131
国府	399	185	214	121
国分寺	167	75	92	50
秋喜	699	338	361	235
福光	371	180	191	122
横田	345	152	193	109
黒見	87	42	45	29
西福守町	755	354	401	310
馬場町	419	187	232	172
秋喜西町	166	95	71	81
計	5,166	2,501	2,665	1,778

北谷地区	人口総数	男	女	世帯数
三江	266	138	128	84
福本	102	51	51	43
尾田	43	20	23	14
志津	237	109	128	79
福富	149	74	75	48
沢谷	93	43	50	33
杉野	63	27	36	22
俣谷	71	36	35	24
中野	75	34	41	25
長谷	47	27	20	17
森	61	28	33	24
大河内	155	79	76	47
計	1,362	666	696	460

高城地区	人口総数	男	女	世帯数
下米積	347	178	169	107
上米積	370	189	181	135
上福田	214	110	104	71
下福田	126	62	64	45
今在家	80	38	42	26
服部	210	103	107	67
桜	102	43	59	33
河来見	45	18	27	15
福積	83	43	40	26

【資料】「国勢調査」総務省