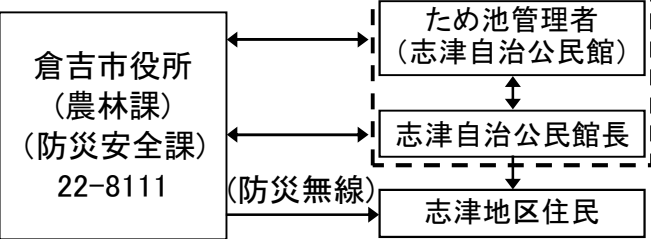


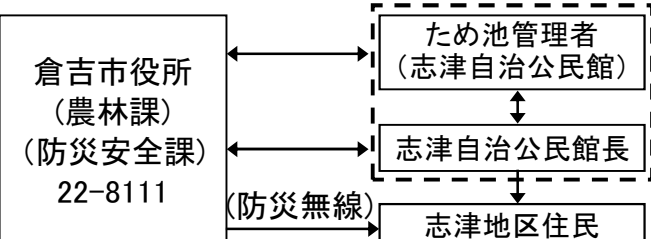
倉吉市 詰り下ため池 ハザードマップ 被害想定区域と避難場所

緊急連絡体制

【豪雨時】

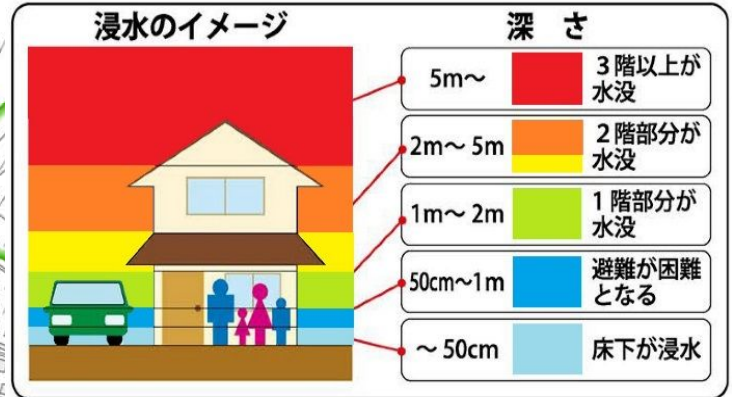


【地震時】

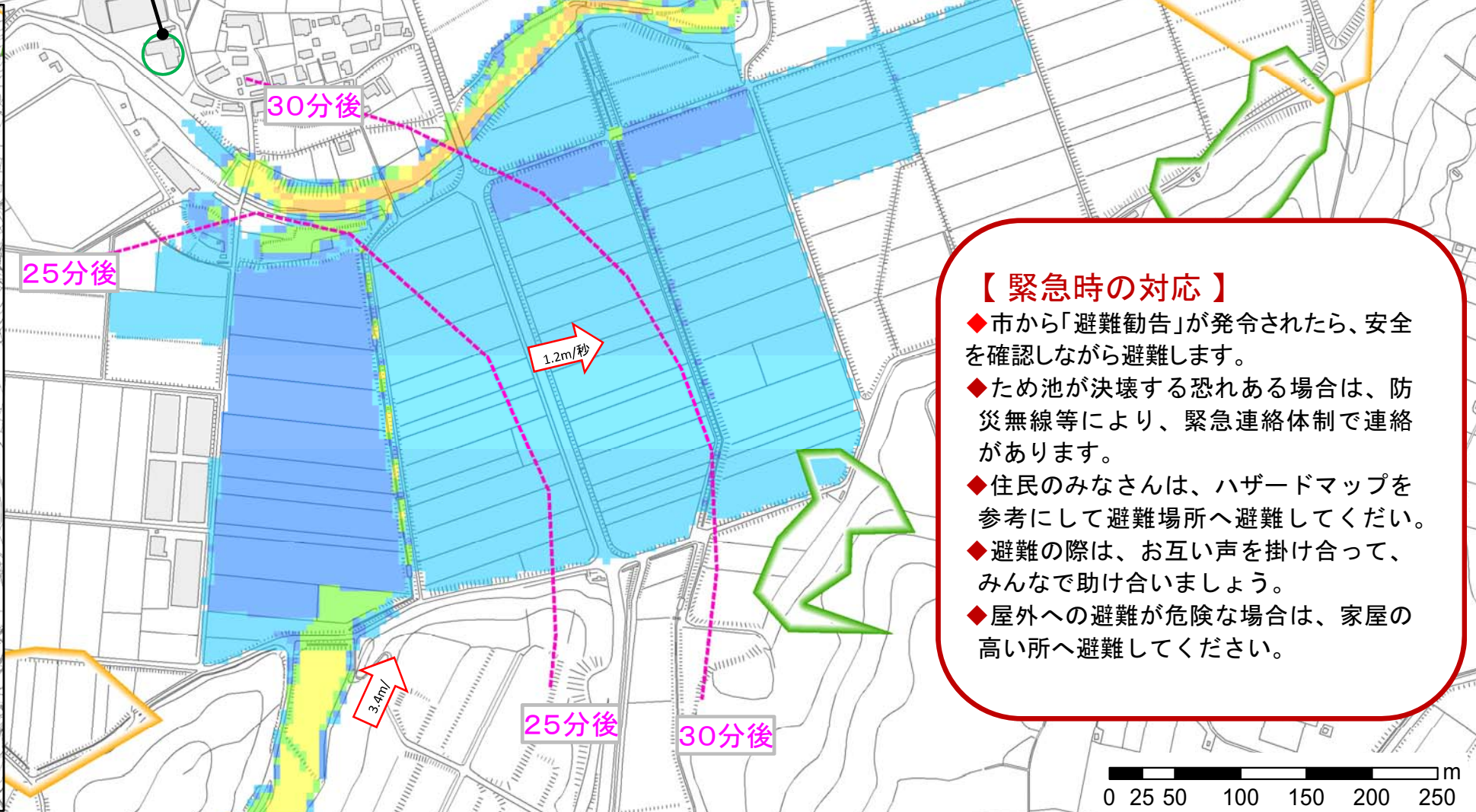
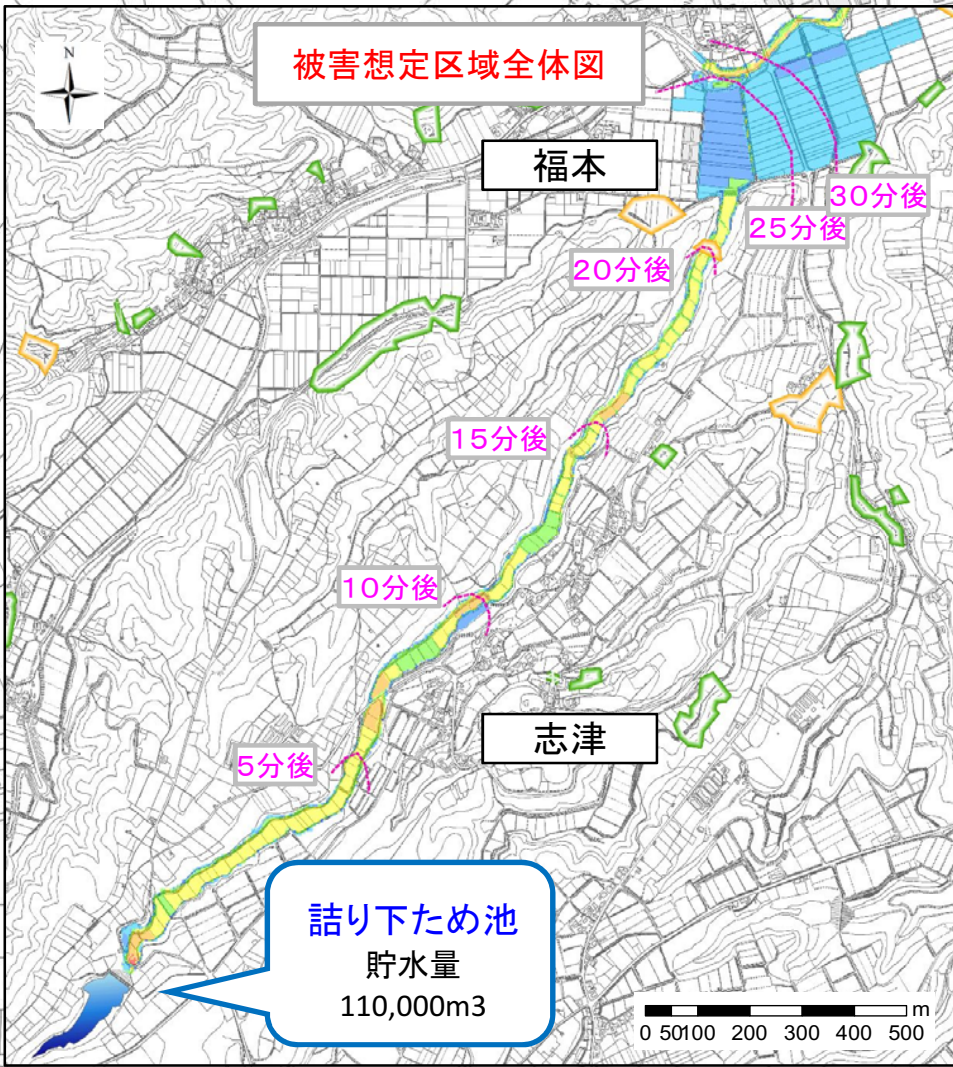


このハザードマップは、志津地区にある詰り下ため池が決壊し、全ての貯水量が一度に流出した場合を想定しています。

凡 例	
流速	○○m/秒
洪水ハザードマップの浸水域	
土石流危険箇所	
急傾斜地崩壊危険箇所	
洪水到達度時間	---
避難所	



避難場所
北谷地区公民館



【緊急時の対応】

- ◆市から「避難勧告」が発令されたら、安全を確認しながら避難します。
- ◆ため池が決壊する恐れある場合は、防災無線等により、緊急連絡体制で連絡があります。
- ◆住民のみなさんは、ハザードマップを参考にして避難場所へ避難してください。
- ◆避難の際は、お互い声を掛け合って、みんなで助け合いましょう。
- ◆屋外への避難が危険な場合は、家屋の高い所へ避難してください。

