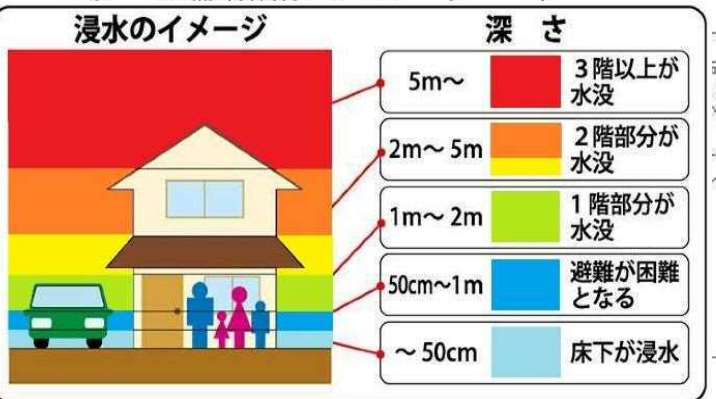
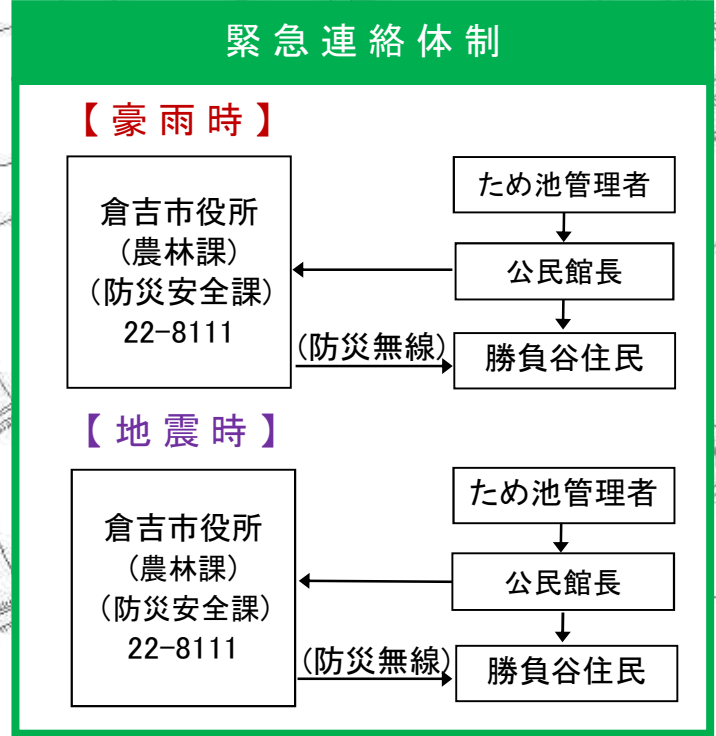
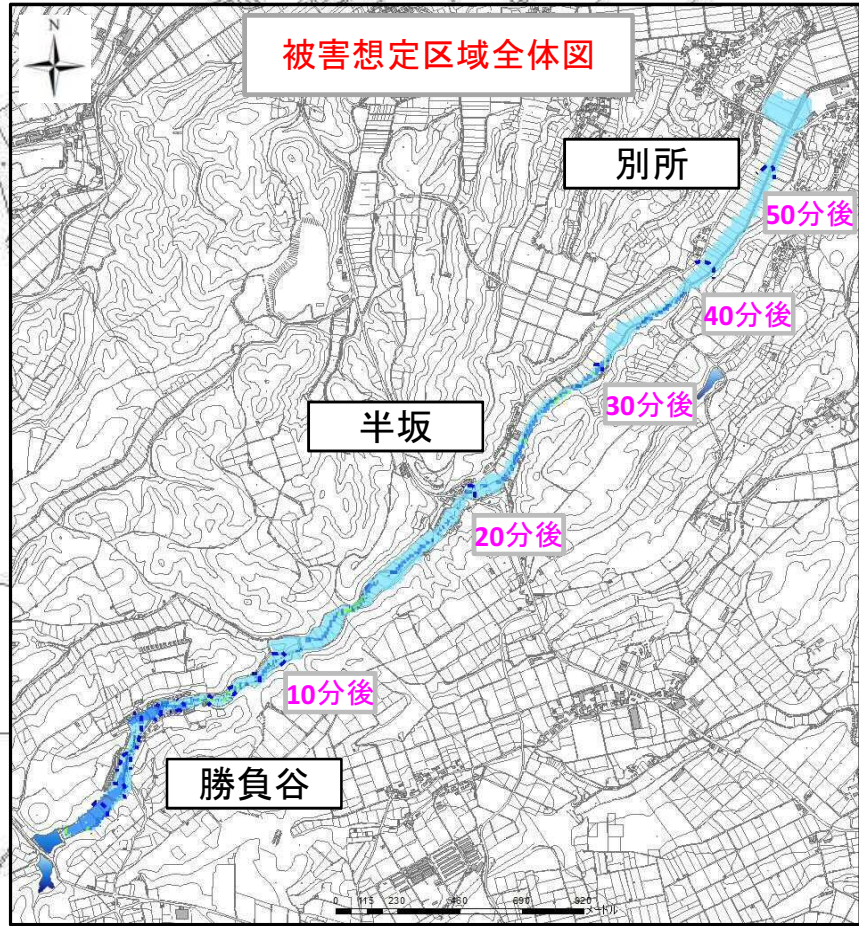


倉吉市 双子ため池（二子ため池、小谷ため池） ハザードマップ 被害想定区域と避難

このハザードマップは、上福田地区にある双子ため池が決壊し、全ての貯水量が一度に流出した場合を想定しています。(集落への到達は4分程度)



- ### 【緊急時の対応】
- ◆勝負谷地区では市から「避難勧告」が発令されたら、安全を確認しながら勝負谷自治公民館へ避難します。
 - ◆ため池が決壊する恐れある場合は、防災無線等により、緊急連絡体制で連絡があります。
 - ◆住民のみなさんは、ハザードマップを参考にして避難場所へ避難してください。
 - ◆避難の際は、お互い声を掛け合って、みんなで助け合いましょう。
 - ◆屋外への避難が危険な場合は、家屋の高い所へ避難してください。

凡例

流速	〇〇m/秒
洪水ハザードマップの浸水域	[Red Box]
土石流危険箇所	[Orange Box]
急傾斜地崩壊危険箇所	[Green Box]
洪水到達度時間	[Dashed Line]
避難所	[Green Tree Icon]

二子ため池
貯水量
9,400m³

小谷ため池
貯水量
4,200m³

本成果は(独)農研機構農村工学研究所等が開発した「ため池DBハザードマップ」によって得られたものである。

