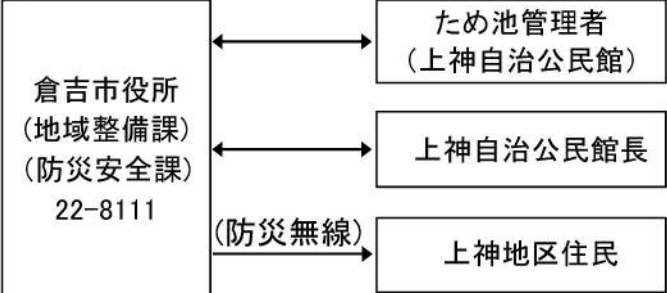


倉吉市 狭間・清水・柄杓田ため池 ハザードマップ 被害想定区域と避難場所

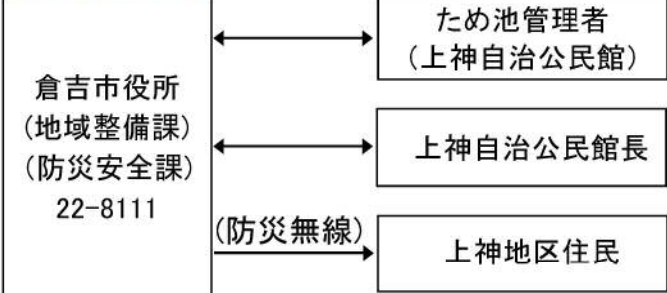
このハザードマップは、上神地区にある狭間・清水・柄杓田の各ため池が決壊し、全ての貯水量が一度に流出した場合を想定しています。

緊急連絡体制

【豪雨時】

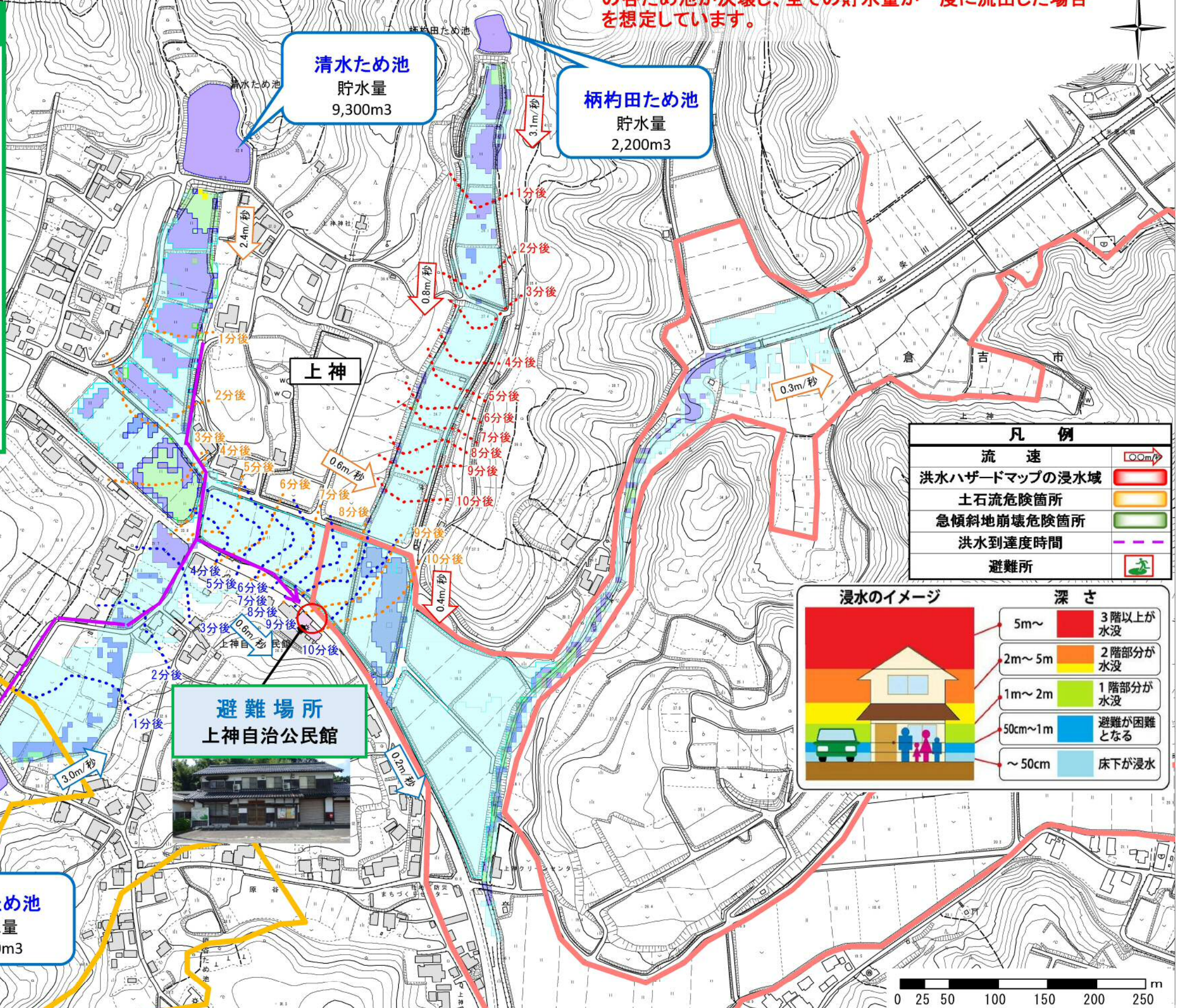


【地震時】

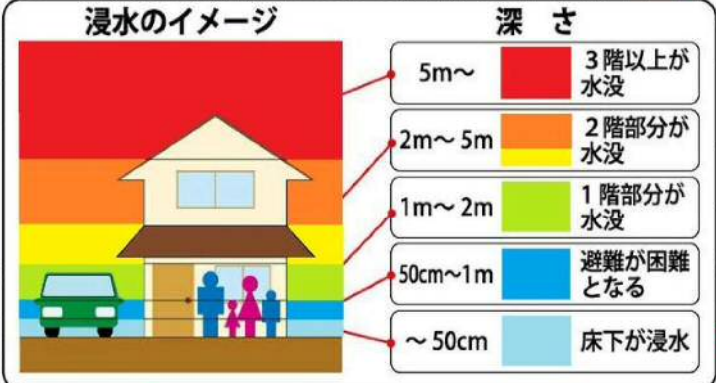


【緊急時の対応】

- ◆市から「避難勧告」が発令されたら、安全を確認しながら避難します。
- ◆ため池が決壊する恐れある場合は、防災無線等により、緊急連絡体制で連絡があります。
- ◆住民のみなさんは、ハザードマップを参考にして避難場所へ避難してください。
- ◆避難の際は、お互い声を掛け合って、みんなで助け合いましょう。
- ◆屋外への避難が危険な場合は、家屋の高い所へ避難してください。



凡例	
流速	0.0m/秒
洪水ハザードマップの浸水域	
土石流危険箇所	
急傾斜地崩壊危険箇所	
洪水到達度時間	
避難所	



避難場所
上神自治公民館

狭間ため池
貯水量
2,200m³

清水ため池
貯水量
9,300m³

柄杓田ため池
貯水量
2,200m³

