

倉吉市 桜ため池 ハザードマップ 被害想定区域と避難場所

このハザードマップは、桜地区にある桜ため池が決壊し、全ての貯水量が一度に流出した場合を想定しています。(集落への到達時間は5分程度)

凡 例	
流 速	〇m/秒
洪水ハザードマップの浸水域	
土石流危険箇所	
急傾斜地崩壊危険箇所	
洪水到達度時間	
避難所	

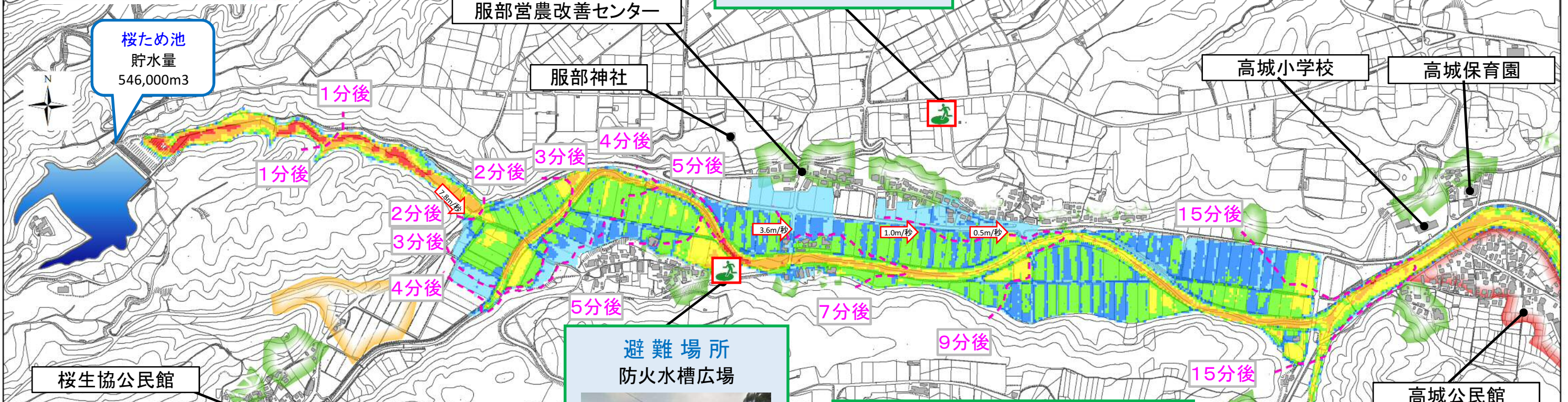
避難場所
ふれあい広場

避難時歩行困難図

安全に避難できる目安
水深(m)
1.5
1.0
0.5
0.0
0.0 0.5 1.0 1.5
流速(m/秒)

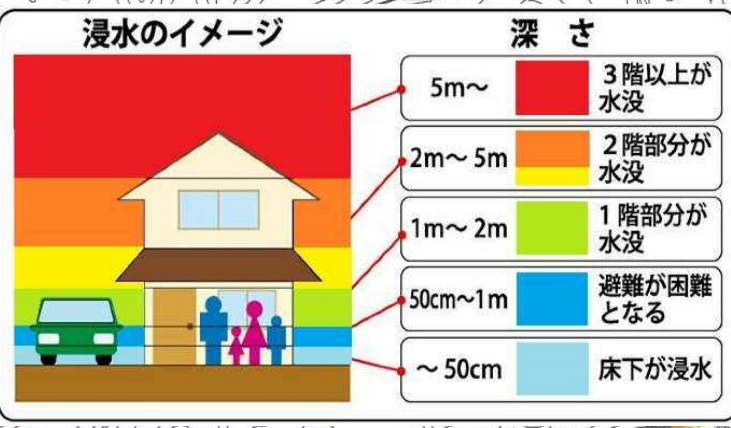
凡 例	
	歩行可能
	歩行不可能

ピンクの箇所は徒歩での避難が難しいと想定されます。



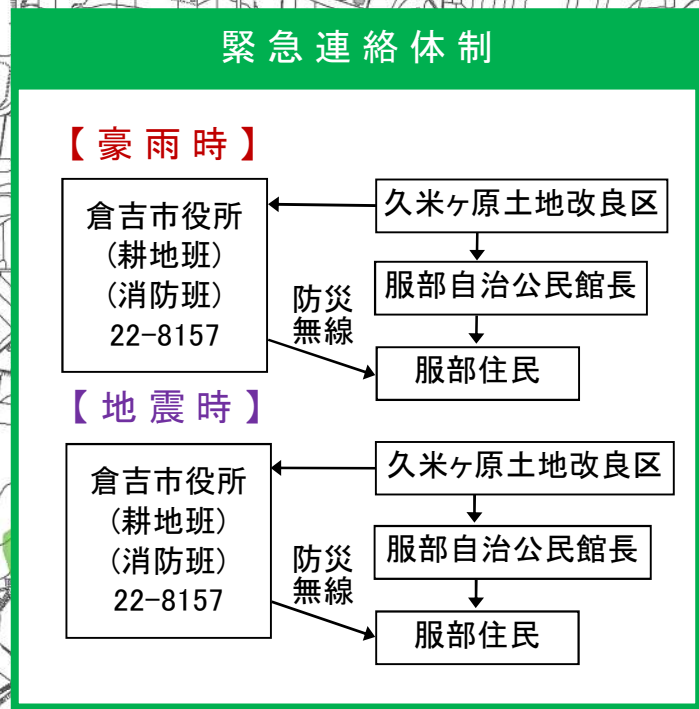
桜生協公民館

避難場所
防火水槽広場




【緊急時の対応】

- ◆ため池が決壊する恐れある場合は、防災無線等により、緊急連絡体制で連絡があります。
- ◆住民のみなさんは、ハザードマップを参考にして避難場所へ避難してください。
- ◆避難の際は、お互い声を掛け合って、みんなで助け合いましょう。
- ◆屋外への避難が危険な場合は、家屋の高い所へ避難してください。



【わが家メモ】
家族と話したことをメモしておきましょう。

- ★避難場所(付近高台など)
- ★緊急連絡先
- ★その他



本成果は(独)農研機構農村工学研究所等が開発した「ため池DBハザードマップ」によって得られたものである。