

平成25年6月3日

## 第74回倉吉市都市計画審議会議案

倉吉市都市計画審議会

議案第1号

平成25年6月3日付 諮問第1号

## 倉吉市公共下水道の変更について

平成25年6月3日

倉吉市都市計画審議会 会長

倉吉都市計画下水道の変更（倉吉市決定）

計 画 書

（法定図書）

倉吉都市計画下水道の変更（倉吉市決定）

2. 排水区域

「排水区域は総括図〈計画図〉表示のとおり」

（備考）面積 約 1,439ha（処理区域約 1,439ha、排水区域約 1,145ha）

変更理由

土地利用の現状及び将来の見通しを勘案して、以下の表のとおり A, B, C, D それぞれの区域について排水区域を変更する。これをもって、都市の健全な発展と公衆衛生の向上に寄与し、公共用水域の水質保全に資するため、本案のとおり変更を行うものである。

	変更内容	地 区 名	変 更 理 由
A	排水区域を拡大する区域	巖城字齊之前、字中河原、字三通田、字寺屋敷、字上前田、字上前屋敷、字家之上、字樋之口の各一部	下水道整備の必要性から三明寺東地区を倉吉第1処理分区に追加し、排水区域を拡大する。
B	排水区域を拡大する区域	和田字門前、字上畑田、字西ノ馬場、清谷字西谷口、字谷口、字井尻、八屋字林谷口、大原字清水、巖城字井手向、字下前屋敷、馬場町字向山、国府字狐塚、字法花寺、字塔堂寺、字古新宮、字上屋敷、字屋敷、字東前、不入岡字新名原、字海田、字荒神畑、字中堀、字宮ノ下、字一本榎、字沢ベリ、国分寺字上前田、字六反田、字下前田、大谷字上條、字西間前、字南屋敷、字屋敷、字前田、字平垣、字向野、字西三谷、福光字城ノ前、北野字天神野、字堂ノ元、字八反田、字上野々前、字中庄路、字前田、字行留メ、字大坪、生田字大畑、字神主田、中河原字前新田、字後屋敷、字繁地、字道久橋、字東、字竹ノ鼻、字西川端、字南河原、字下河原、字姫路河原、小鴨字村通、字村東通、字松ノ木、字高畑、字屋敷通、上古川字屋敷通り、字松ノ木、字池ヶ盛、字空町、石塚字屋敷通、字空町、字下河原、鴨河内字大内、字重六、字若宮、字砂田の各一部	経年的な土地利用の変化により既排水区域に隣接する未排水区域となる家屋等について、排水区域を拡大する。
C	排水区域を削除する区域	国府字向前田、字中ノ郡家、字河新田、不入岡字鴨川、字新新名原、字茅林、和田字野畑、和田境、福守町字乾、字穴エゴ、秋喜字杉ノ元、字鯰、字観音堂、福光字下河原、字稲代、小鴨字道祖神の各一部	倉吉関金道路建設に伴い、それに影響する既排水区域の一部を削除する。
D	排水区域を削除する区域	天神町字モゲ川下ノ段、上井字米出場、字外中島、樋ノ戸、上古川字谷田、字前谷田、字手前谷田、字八幡ノ平ラ、石塚字天王ノ平ル、の各一部	下水道整備が不適及び不可能となった既排水区域について、排水区域から削除し、浄化槽により整備するものとする。

## 新旧対照表

### 倉吉都市計画下水道の変更（倉吉市決定）

1. 下水道の名称 倉吉市公共下水道

2. 排水区域

「排水区域は総括図〈計画図〉表示のとおり」

旧（備考）面積 約 1,440ha（処理区域約 1,440ha、排水区域約 1,160ha）

新（備考）面積 約 1,439ha（処理区域約 1,439ha、排水区域約 1,145ha）

3. 下水管渠

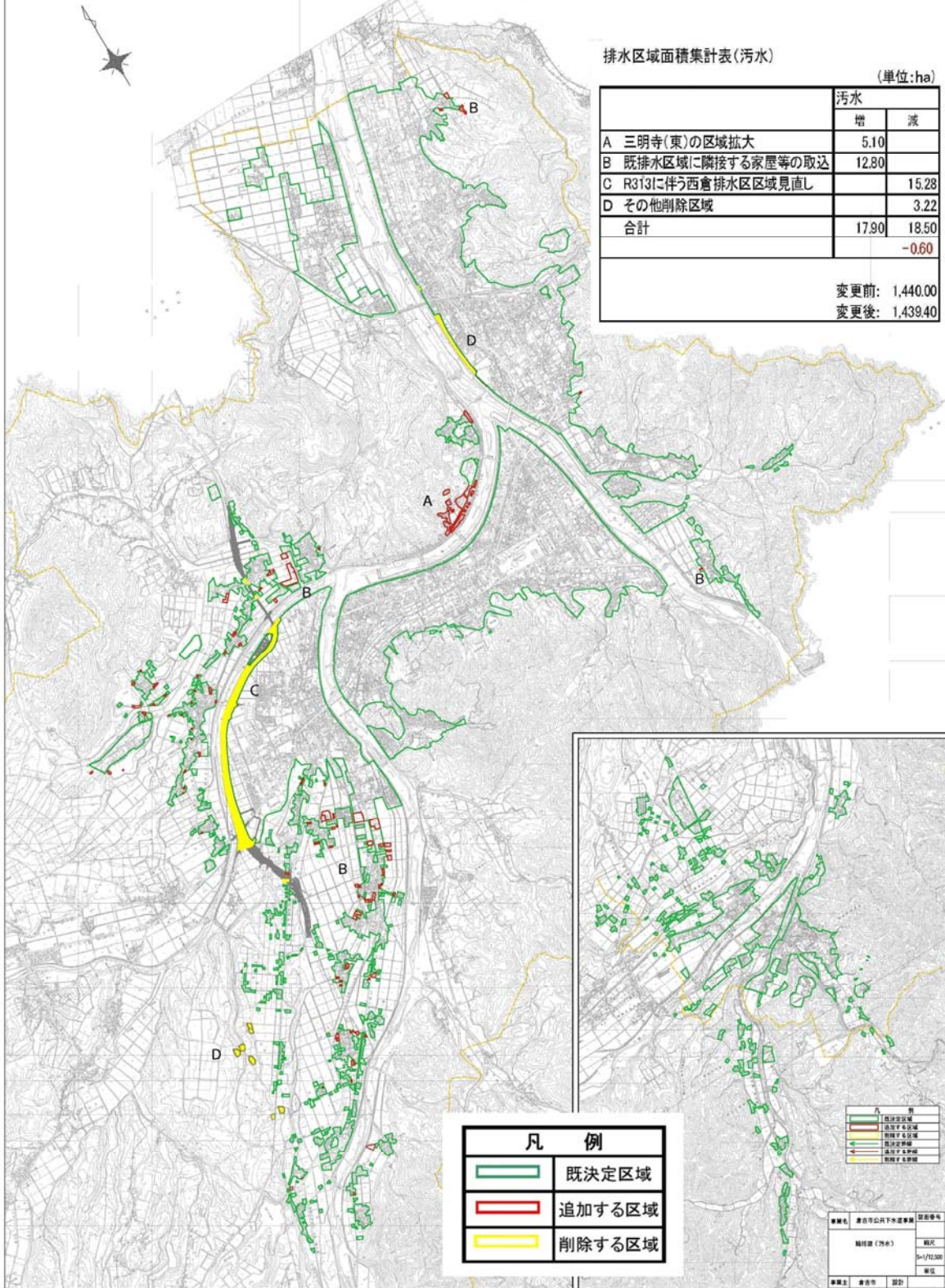
内 訳	位 置		備 考	
	起 点	終 点		
雨水吐口	吐口番号①	倉吉市巖城字上日之宮沖	倉吉市巖城字上日之宮沖	□□2.00×2.00m 放流先 一級河川天神川
	吐口番号②	倉吉市明治町二丁目	倉吉市明治町二丁目	□□1.80×1.40m 放流先 一級河川天神川 水系小鴨川
	吐口番号③	倉吉市関金町関金宿 字土手ノ内	倉吉市関金町関金宿 字土手ノ内	□2.20×2.00×1.80m 放流先 一級河川天神川 水系矢送川
	吐口番号④	倉吉市関金町関金宿 字中道端	倉吉市関金町関金宿 字中道端	□1.00×1.50m 放流先 一級河川天神川 水系矢送川
	吐口番号⑤	倉吉市関金町安歩 字坂ノ下	倉吉市関金町安歩 字坂ノ下	□1.40×1.00m×0.80m 放流先 一級河川天神川 水系小鴨川

4. その他の施設

内 訳	位 置	備 考
上井第1ポンプ場	倉吉市上井字米出シ場	面積 約 4,330 m <sup>2</sup>

新旧対照図  
(S=1:25,000)




総括図(汚水)  
排水区域 約 1,439ha



排水区域面積集計表(汚水)

(単位:ha)

	汚水	
	増	減
A 三明寺(東)の区域拡大	5.10	
B 既排水区域に隣接する家屋等の取込	12.80	
C R313に伴う西倉排水区域見直し		15.28
D その他削除区域		3.22
合計	17.90	18.50
		-0.60
	変更前: 1,440.00	
	変更後: 1,439.40	

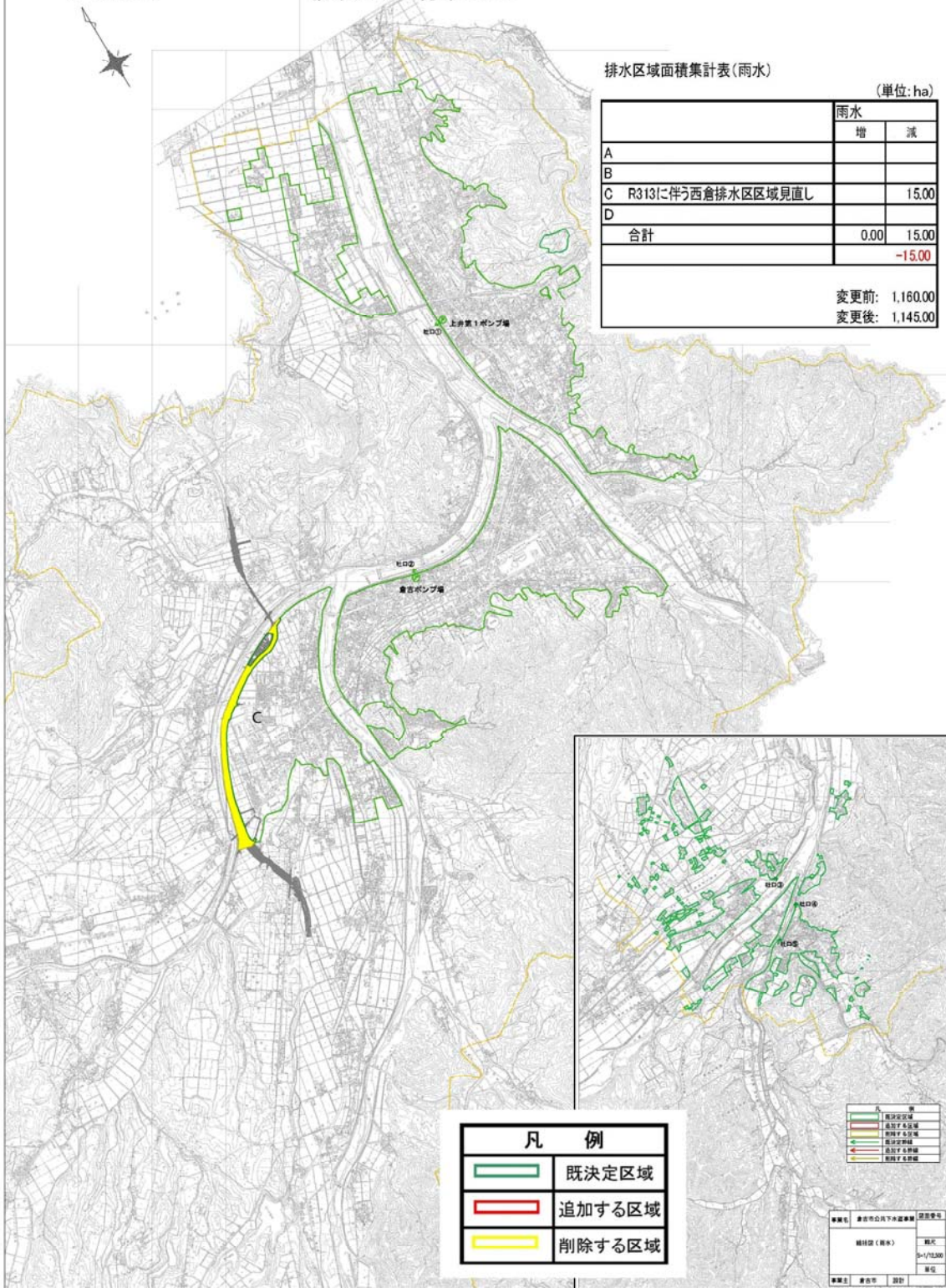
凡 例	
	既決定区域
	追加する区域
	削除する区域

凡 例	
	既決定区域
	追加する区域
	削除する区域
	排水幹線
	排水支線

事業名	鹿児島市公共下水道事業	図面番号	
種別	総括図(汚水)	縮尺	1/25,000
図面番号	汚-1/25,000	単位	メートル
事業主	鹿児島市	設計	

新旧対照図  
(S=1:25,000)

総括図(雨水)  
排水区域 約1,145ha



排水区域面積集計表(雨水)

(単位: ha)

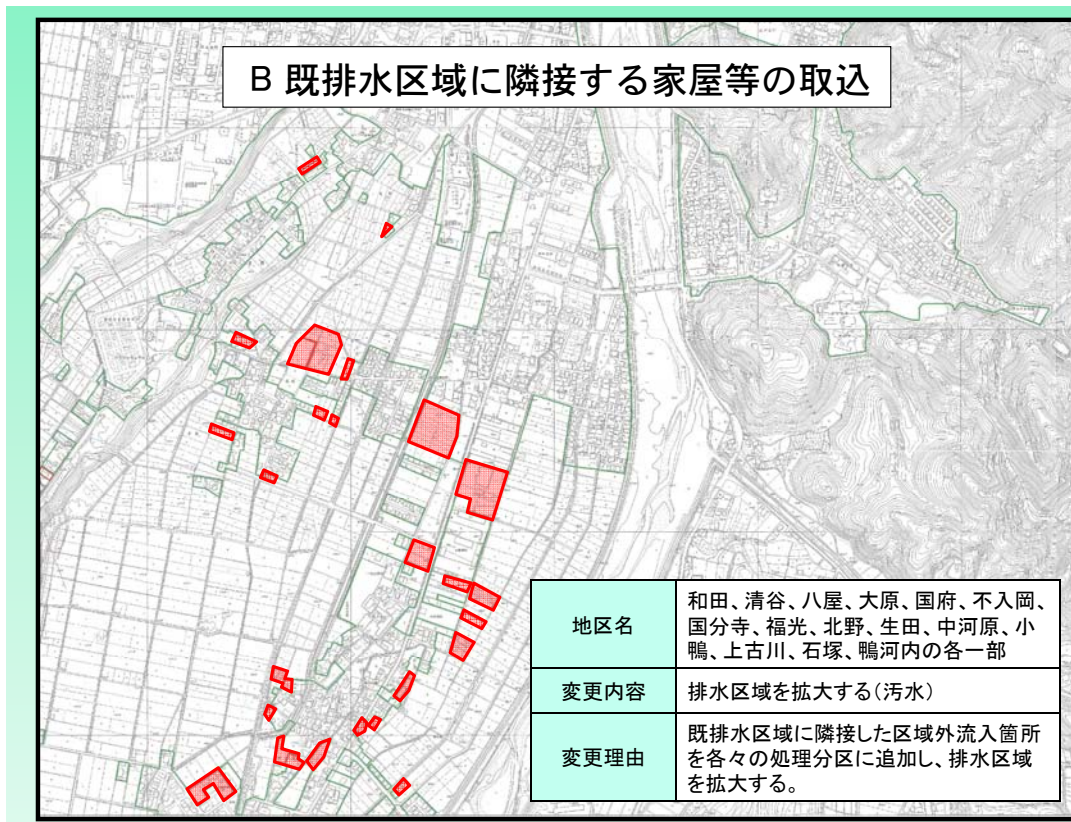
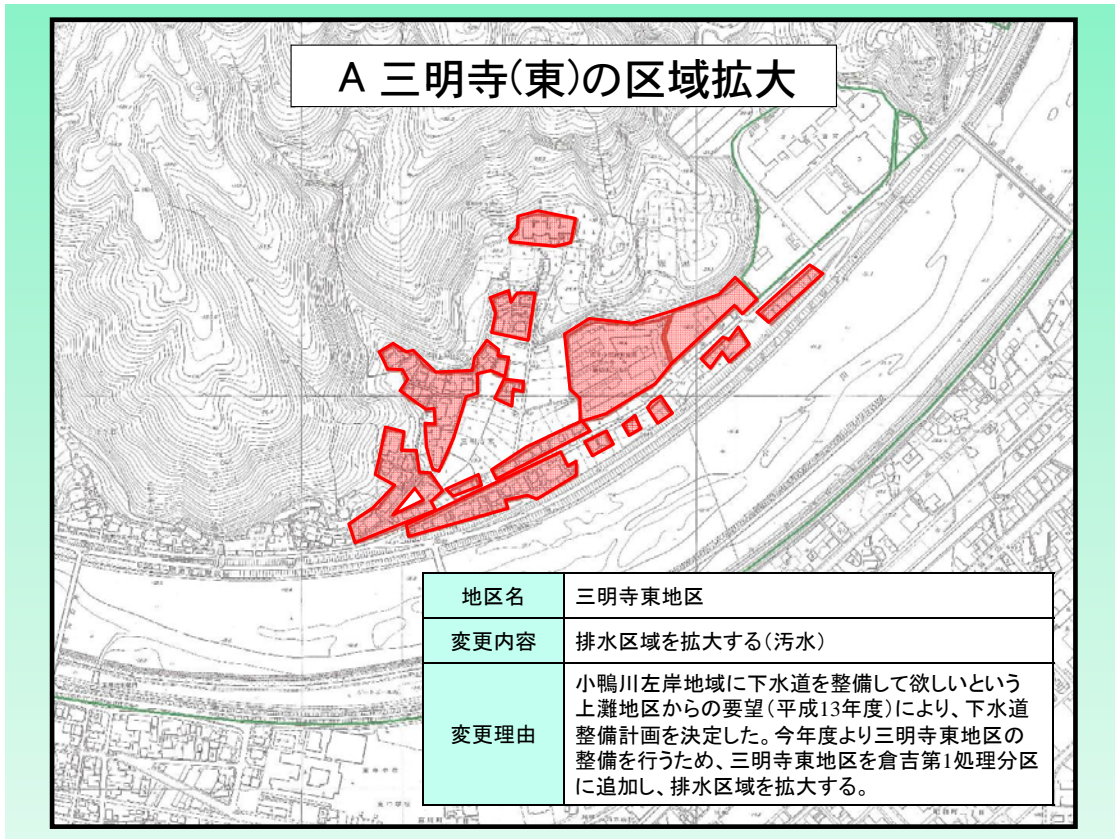
	雨水	
	増	減
A		
B		
C R313に伴う西倉排水区区域見直し		15.00
D		
合計	0.00	15.00
		-15.00
	変更前: 1,160.00	
	変更後: 1,145.00	

凡 例	
	既定区域
	追加する区域
	削除する区域

	既定排水区域
	追加する区域
	削除する区域
	排水管新線
	追加する排水管
	削除する排水管

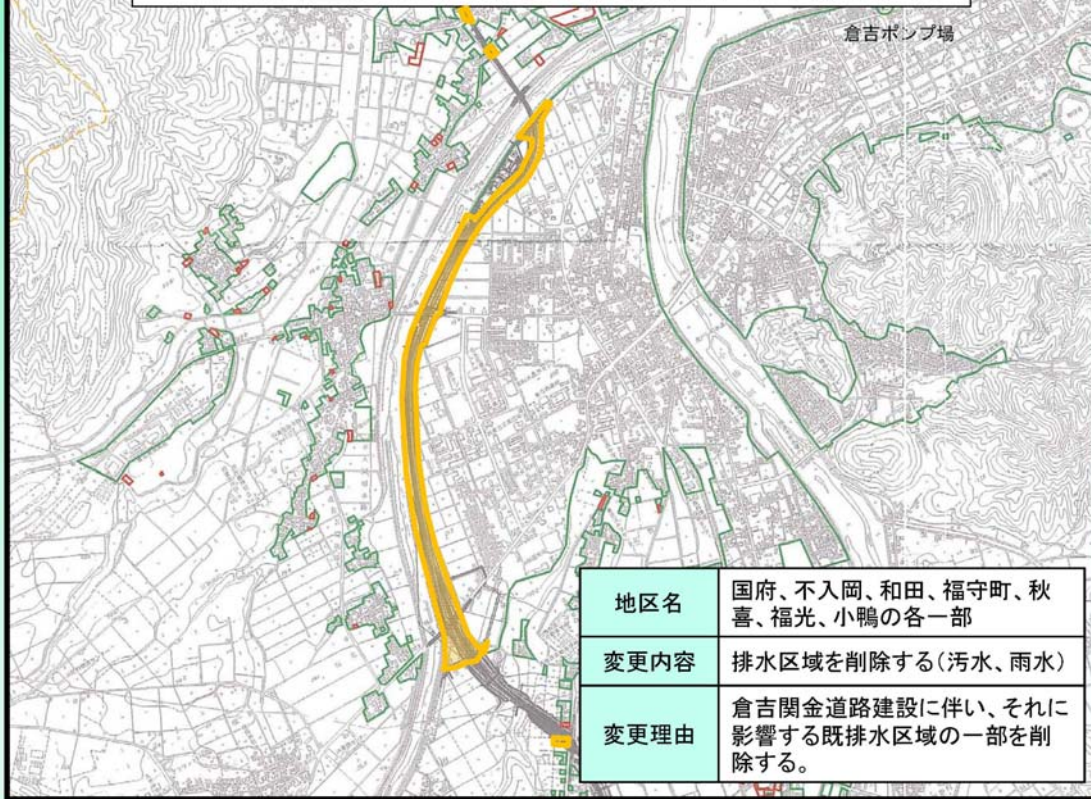
事業名	倉田市民下水道事業	図面番号	
編成図(雨水)	図尺	縮尺	1/25,000
事業主	倉田市	設計	

(参考図書)

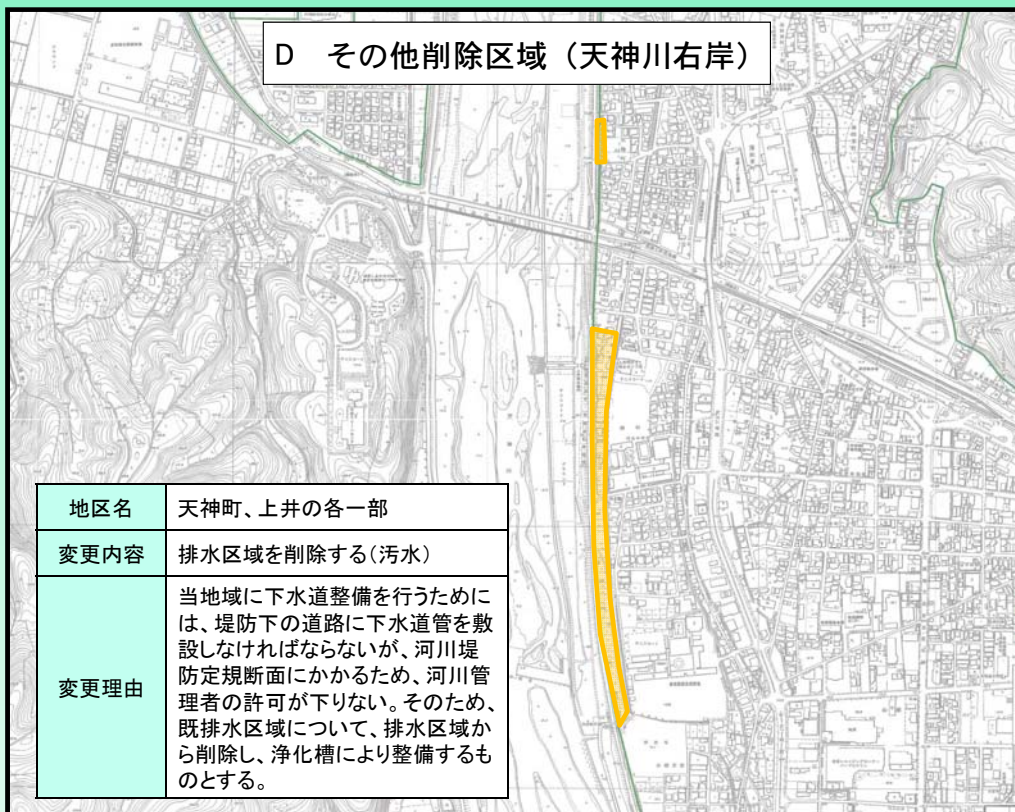


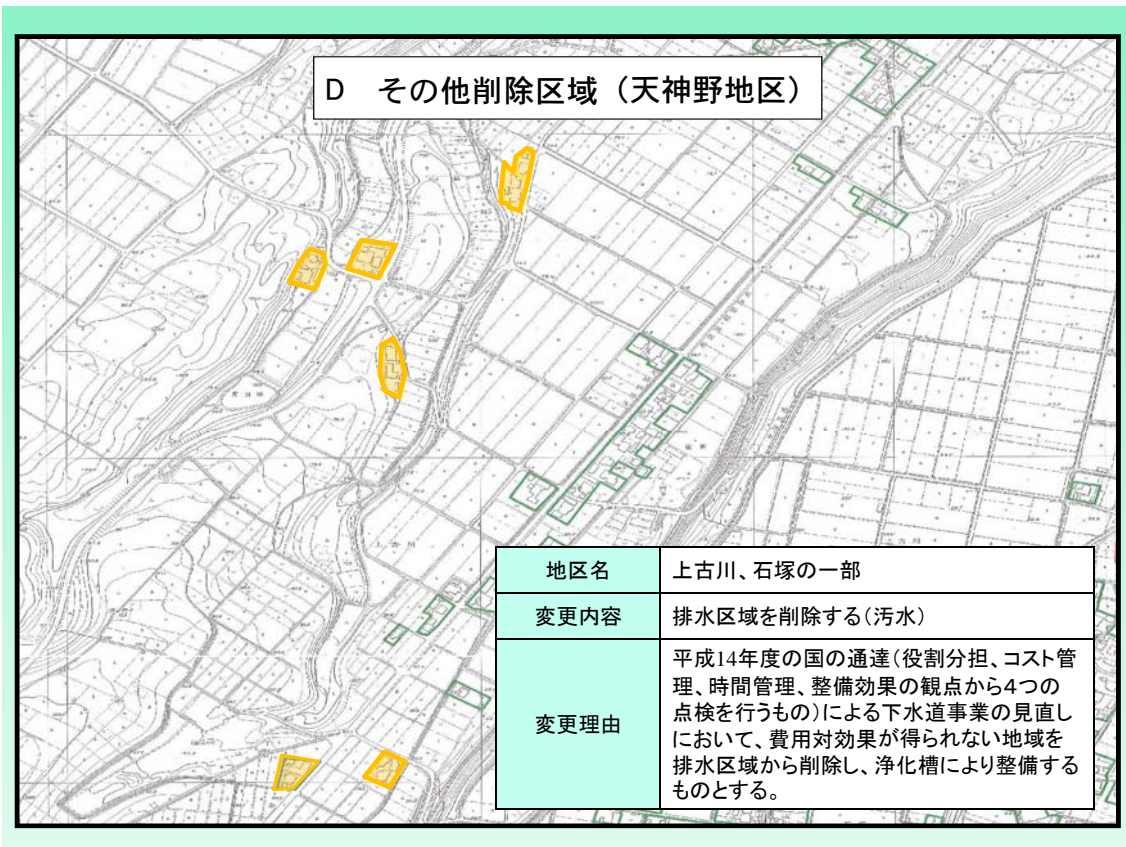


### C 倉吉関金道路に伴う西倉排水区区域見直し



### D その他削除区域（天神川右岸）





地元説明・関係機関協議経緯及び結果

事項	対象	出席者	実施時期	検討内容	備考
地元説明会					
上井地区	関係住民	5名	平成23年9月22日	特に反対意見なし	
三明寺東地区 自治公民館	関係住民	30名	平成25年1月13日	特に反対意見なし	
上古川地区	関係住民	8名	平成25年2月9日～ 平成25年3月19日	特に反対意見なし	

都市計画変更のスケジュール（予定）

倉吉都市計画下水道の変更（市決定）

事 項	時 期	備 考
説 明 会	平成23年9月22日	上井地区 出席者5名
	平成25年1月13日	三明寺 出席者30名
	平成25年2月9日	上古川 出席者8名
鳥 取 県 知 事 事 前 協 議	平成25年4月19日	
県 から 事 前 協 議 の 回 答	平成25年4月23日	
計 画 案 の 縦 覧	平成25年5月8日から 平成25年5月22日まで	縦覧者 2名 意見提出者 0名
倉吉市都市計画審議会審議	平成25年6月3日	
知事へ都市計画変更協議申出	平成25年 月 日	
鳥 取 県 知 事 同 意	平成25年 月 日	
決 定 告 示	平成25年 月 日	