倉吉市　平面図００２

002

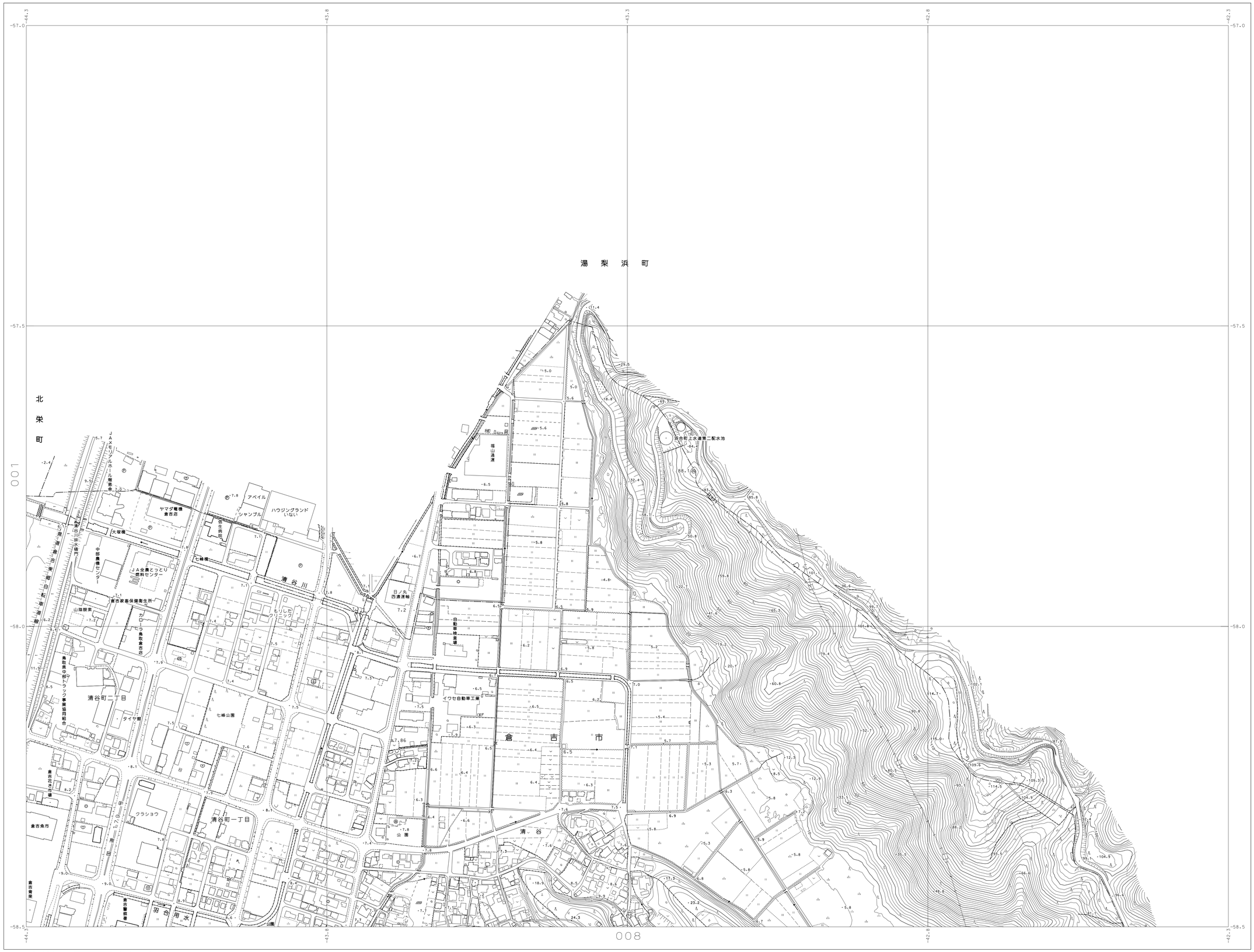

001　008

002

	001			
006	007	008		
013	014	015		

行政区画

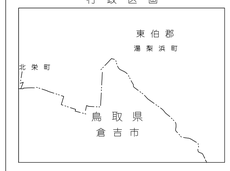

記号

普通建物	△37.2	三角点	門
堅ろう建物	□12.04	水準点	鳥居
普通無壁舎	○14.8	多角点及び標石有る図根点等	塔
堅ろう無壁舎	・25.6	電子基準点	電波塔
	・18.7	標石のない標高点	油井・ガス井
		図化機測定による標高点	灯ろう
神社		門	石碑
寺院		屋門	記念碑
キリスト教会		鳥居	立像
学校		高塔	独立樹
病院		電波塔	起重機
交番・駐在所		油井・ガス井	煙突
消防署		灯ろう	水位観測所
郵便局		墓碑	タンク
工場		記念碑	燈台
変電所		立像	燈標
倉庫		独立樹	路傍祠
火薬庫		起重機	坑口
揚排水ポンプ場		煙突	洞口
浄水場・配水場及び出張所		水位観測所	噴火口・噴気口
官公署		タンク	温泉・鉱泉
裁判所		燈台	材料置場
検察庁		燈標	太陽光発電設備
税務署		路傍祠	石段
森林管理署		坑口	へい
公会堂・公民館		洞口	力き
銀行		噴火口・噴気口	
職業安定所		温泉・鉱泉	
保健所		材料置場	
協同組合		太陽光発電設備	
幼稚園・保育園		石段	
ガソリンスタンド		へい	
駐車場		力き	

真幅道路	普通鉄道
庭園路	特殊軌道
徒歩道	雲道
建設中の道路	プラットホーム及び跨線橋
歩道・分離帯	鉄道橋及び道路の高架部
横断歩道橋・道路の覆蓋等	鉄道のトンネル等
目水	便所及び安全地帯
人工斜面	送電線
土堤等	区域界
	植生界
	耕地界
都府県界	郡市・東京都の区界
北海道の支庁界	町村・指定都市の区界
大字・町（丁）界	

田		その他の樹木畑	荒地
畑		芝地	ほい松地
さとうきび畑		広葉樹林	しの地
桑畑		針葉樹林	ささ竹林
茶畑		竹林	湿地
果樹園		園庭	

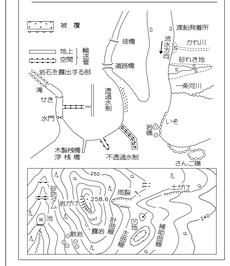

座標系は平成１４年国土交通省告示第９号の規定
による第Ⅴ座標系
投影は横メルカトル図法
図郭に表示してある座標値はキロメートル単位
方眼は０.５キロメートル間隔
高さの基準は東京湾の平均海面
等高線の間隔は２メートル
「平面直角座標値は、世界測地系による。」

002

平成２９年修正測量

撮影　平成２７年　５月
現調　平成２８年１２月
修正　平成２９年　３月

1:2500

0　50　100　200　300　400　500m

この測量成果は、国土地理院長の承認及び助言を得て同院所管の測量成果を使用して得たものである。
（承認番号）　平２８　中公　第９０号
この資料は、倉吉河川国道事務所長の承認を得て、数値地形図データ（平２５中公第１１５号、平２１中公第７号、平１７中公第２２号）を使用したものである。（承認番号　国中整倉調一設第３６号）

計画機関　倉　吉　市
作業機関　国　際　航　業　株　式　会　社