



倉吉市 平面図 0 1 6

016



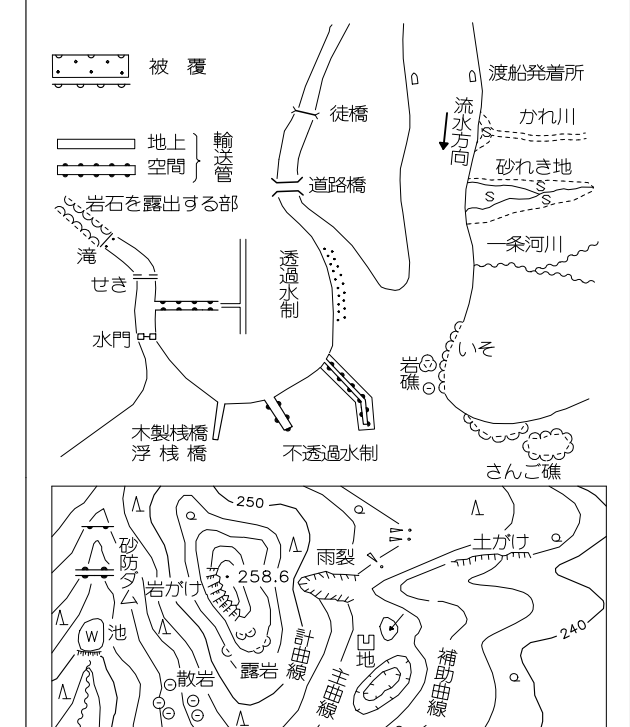
Grid reference table with columns for grid numbers (003, 009, 010, 017, 018, 025, 026, 027, 028, 029, 037, 038, 039, 040, 041) and a shaded cell at 017/027.



Legend for spot heights (記号) with symbols for various elevation types such as Δ 37.2 (三角点), □ 12.04 (水準点), ○ 14.8 (多角点), etc.

Comprehensive legend for various symbols including buildings, roads, rivers, and infrastructure.

Legend for specific symbols like 'その地の最大傾斜' (Maximum slope of the site).



Vertical text notes regarding the map's scale and projection: '投影系は平成14年国土交通省告示第9号の規定による横メルカトル図法'.

平成29年修正測量 (Surveying correction notice for Heisei 29)

編訂 平成27年 5月 (Revision: May 2015)
現測 平成28年 12月 (Current Survey: December 2016)
修正 平成29年 3月 (Correction: March 2017)

1:2500 (Scale)
0 50 100 200 300 400 500m (Scale bar)

この測量成果は、国土形成院長の承認及び監督を得て同級測量の測量結果を使用して得たものである。 (This measurement result was obtained using measurement results from the same level of surveying under the approval and supervision of the Director of Geomatics Engineering.)

計画機関 倉吉市 (Planning Agency: Kurayama City)
作業機関 国際航業株式会社 (Working Agency: International Aviation Co., Ltd.)

016