倉吉市　平面図０６９

069

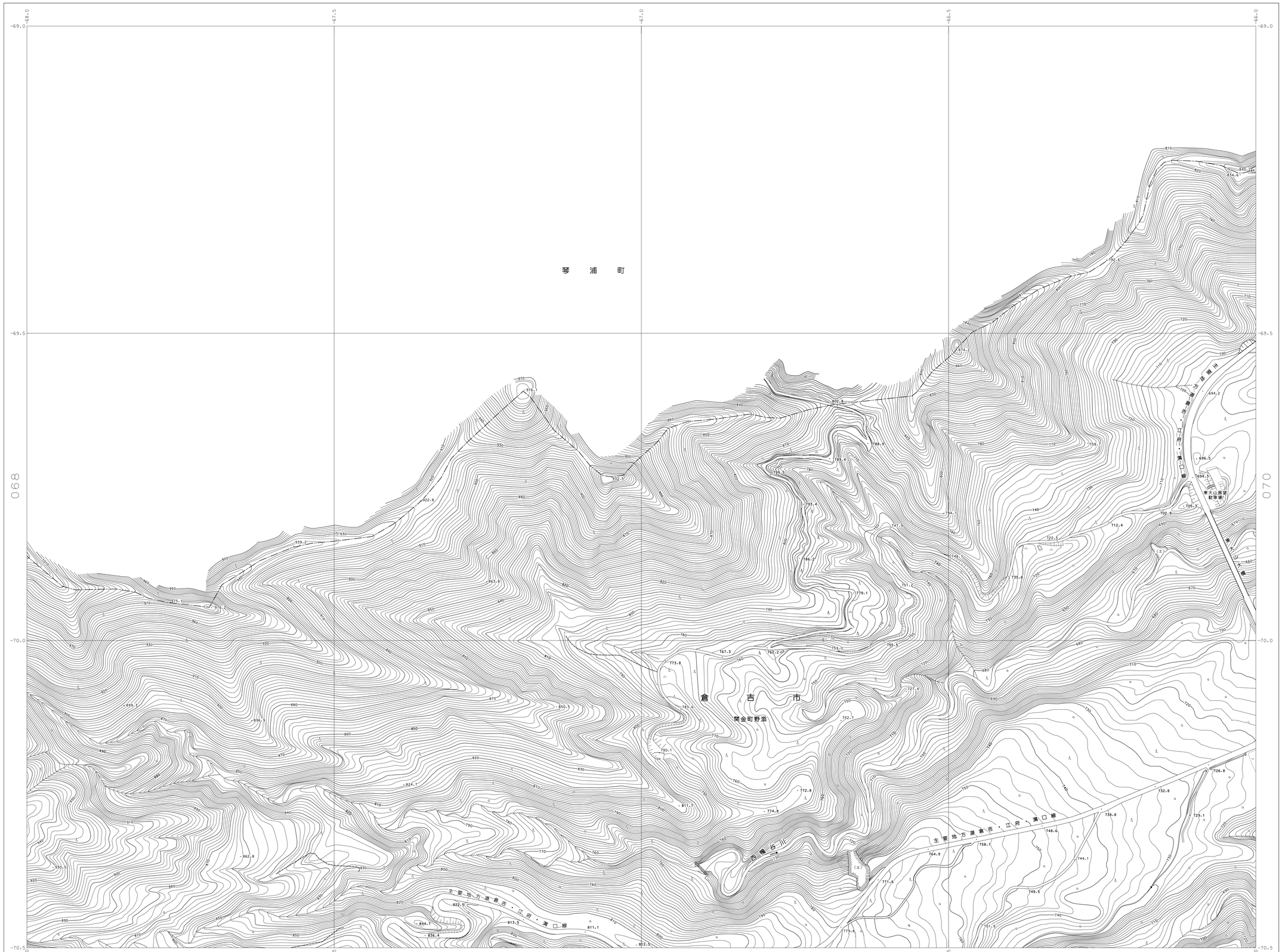

069

				047
			057	058
	068		070	071
	081	082	083	084
		094	095	096

行政区画

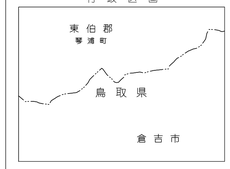

記号

普通建物
堅ろう建物
普通無壁舎
堅ろう無壁舎
△ 37.2 三角点
□ 12.04 水準点
⊙ 14.8 多角点及び標石を有する図根点
· 25.6 電子基準点
· 18.7 標石のない標高点
図根点測量による標高点
神社
寺院
キリスト教会
学校
病院
交番・駐在所
消防署
郵便局
工場
変電所
倉庫
火薬庫
揚排水ポンプ場
発電所・変電所及び出張所
官公署
裁判所
検察庁
税務署
森林管理署
公会堂・公民館
銀行
職業安定所
保健所
協同組合
幼稚園・保育園
ガソリンスタンド
駐車場
門
屋門
鳥居
高塔
電波塔
油井・ガス井
灯ろう
墓標
記念碑
立像
独立樹
起重機
煙突
水位観測所
タンク
台
燈標
燈台
路傍祠
坑口
噴火口・噴気口
温泉・鉱泉
材料置場
太陽光発電設備
石段
へい
かき
普通鉄道
特殊軌道
索道
ブラットホーム及び跨線橋
建設中の道路
鉄道橋及び道路の高架部
歩道・分離帯
鉄道のトンネル等
横断歩道橋・道路のトンネル等
停車場及び安全地帯
日水
土工斜面
土堤等
送電線
区域界
植生界
耕地界
都道府県界
郡界・東京都の区界
北海道の支庁界
町村・指定都市の区界
大字・町（丁）界
田
畑
さとうきび畑
桑畑
茶畑
果樹園
その他の樹木畑
芝地
広葉樹
針葉樹
竹林
園庭
荒地
はい松地
しの地
ささ地
笹地
温地
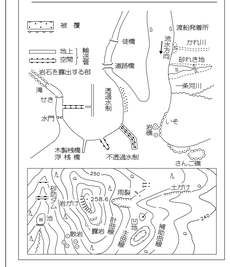

座標系は平成１４年国土交通省告示第９号の規定による第Ⅴ座標系
投影は横メルカトル図法
図郭に表示してある座標値はキロメートル単位
方眼は０.５キロメートル間隔
高さの基準は東京湾の平均海面
等高線の間隔は２メートル
「平面直角座標値は、世界測地系による。」

069

平成２９年修正測量

撮影	平成２７年　５月
現調	平成２８年１２月
修正	平成２９年　３月

1:2500

0　50　100　200　300　400　500m

この測量成果は、国土地理院長の承認及び助言を得て同院所管の測量成果を使用して得たものである。
（承認番号）　平２８　中公　第９０号
この資料は、倉吉河川国道事務所長の承認を得て、数値地形図データ（平２５中公第１１５号、平２１中公第７号、平１７中公第２２号）を使用したものである。（承認番号　国中整倉調一設第３６号）

計画機関　倉　吉　市
作業機関　国　際　航　業　株　式　会　社