倉吉市　平面図０８４

084

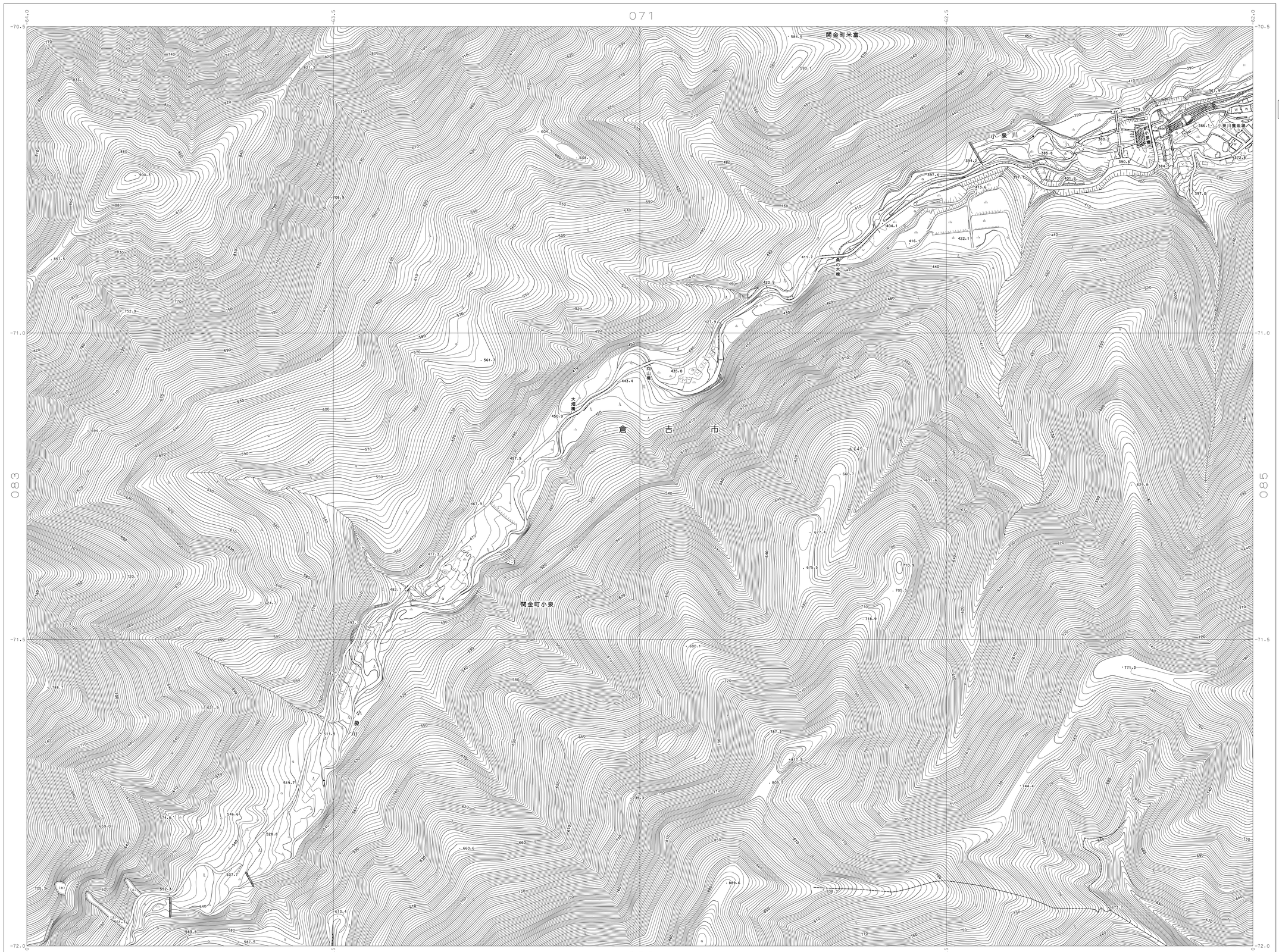

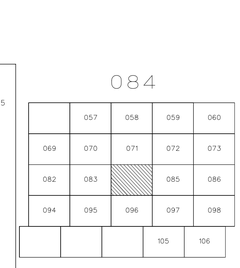

行政区画

鳥取県
倉吉市

記号



座標系は平成１４年国土交通省告示第９号の規定
による第Ⅴ座標系
投影は横メルカトル図法
図郭に表示してある座標値はキロメートル単位
方眼は０.５キロメートル間隔
高さの基準は東京湾の平均海面
等高線の間隔は２メートル
「平面直角座標値は、世界測地系による。」

084

平成２９年修正測量

撮影　平成２７年　５月
現調　平成２８年１２月
修正　平成２９年　３月

1:2500

0　50　100　200　300　400　500m

この測量成果は、国土地理院長の承認及び助言を得て同院所管の測量成果を使用して得たものである。
（承認番号）　　平２８　中公　第９０号
この資料は、倉吉河川国道事務所長の承認を得て、数値地図データ（平２５中公第１１５号、平２１中公第７号、平１７中公第２２号）を使用したものである。（承認番号　　国中整倉調一設第３６号）

計画機関　倉　　吉　　市
作業機関　国　際　航　業　株　式　会　社