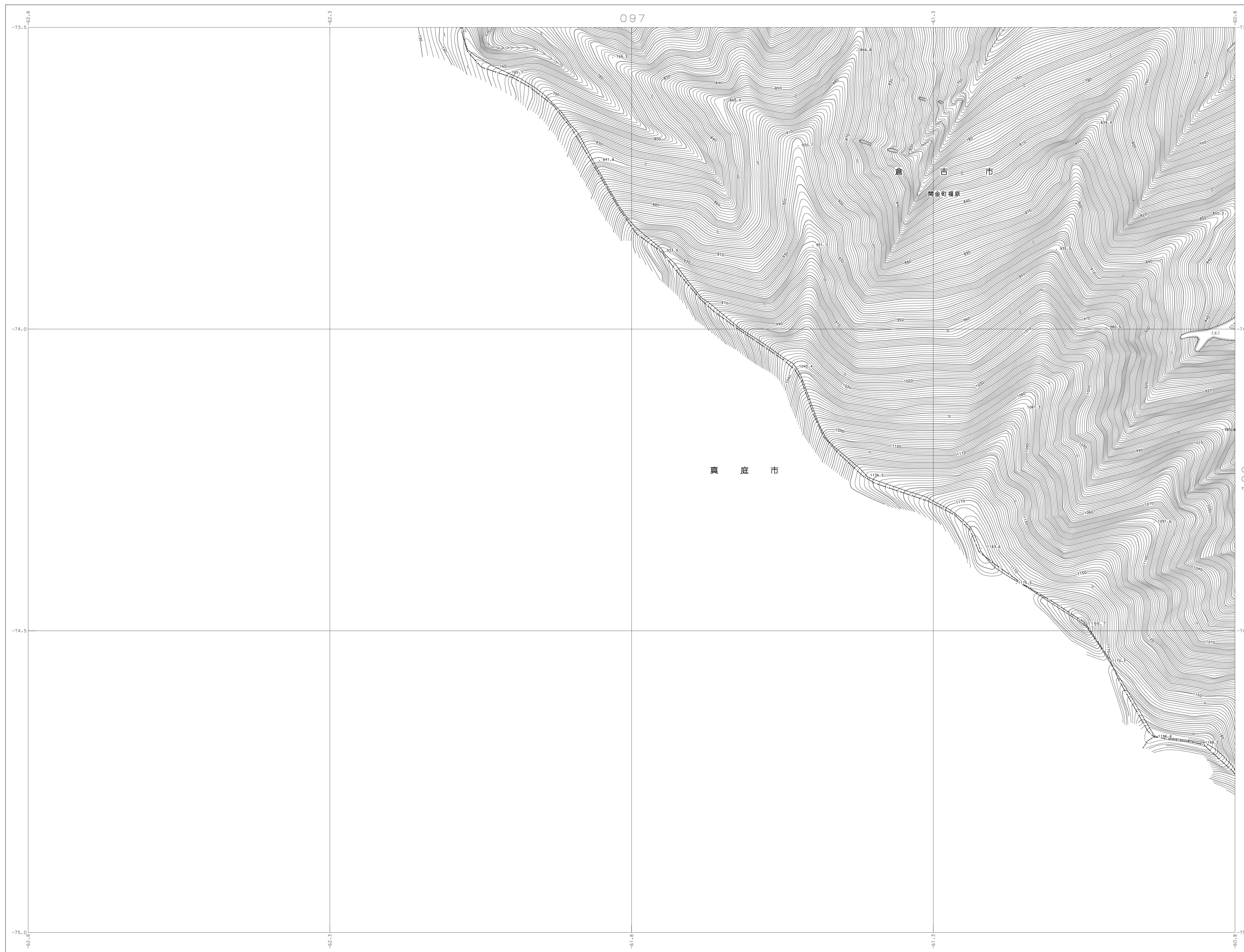
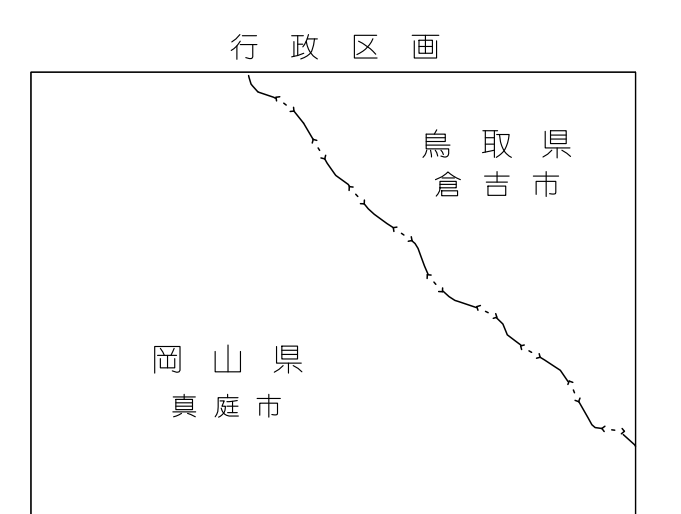


倉吉市 平面図105



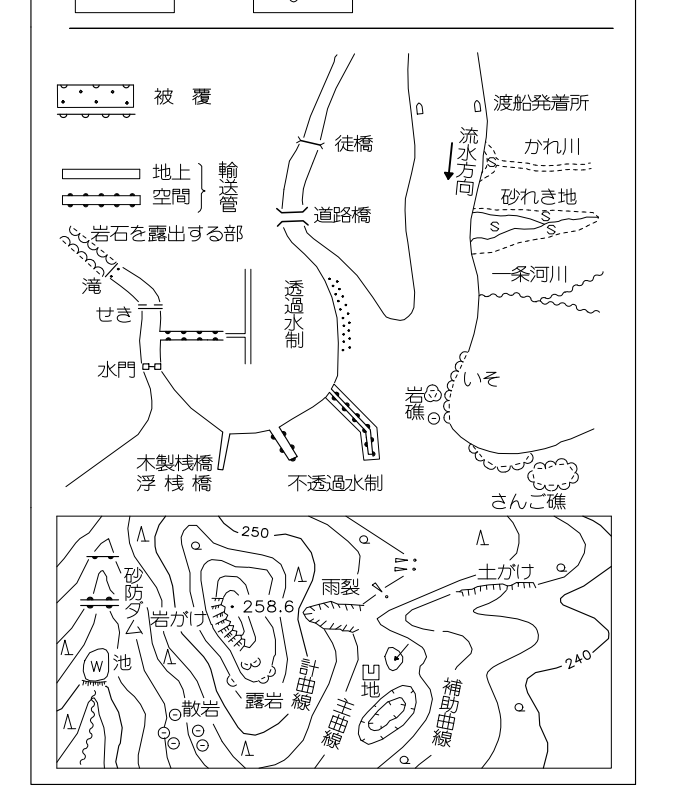
083	084	085	086	087
095	096	097	098	099



記号	
△ 37.2	三角点
□ 12.04	水準点
○ 14.8	多角点(標高)
○ (数字)	数字標高
- 25.6	標高のない標高
- 18.7	国土地理院による標高

田	田	田	田	田
水	水	水	水	水
山	山	山	山	山
道	道	道	道	道
橋	橋	橋	橋	橋
鉄道	鉄道	鉄道	鉄道	鉄道
電線	電線	電線	電線	電線
境界	境界	境界	境界	境界
市界	市界	市界	市界	市界
町界	町界	町界	町界	町界
大字界	大字界	大字界	大字界	大字界

〇	〇	〇	〇	〇	〇
△	△	△	△	△	△
□	□	□	□	□	□
◇	◇	◇	◇	◇	◇
▽	▽	▽	▽	▽	▽
◇	◇	◇	◇	◇	◇
◇	◇	◇	◇	◇	◇
◇	◇	◇	◇	◇	◇
◇	◇	◇	◇	◇	◇
◇	◇	◇	◇	◇	◇



この測図成果は、国土地理院の承認及び施設を得て同院所管の測量成果を使用し、製したものである。
(承認番号) 平28中公第90号
この資料は、倉吉市(国土地理院)の承認を得て、数値地図データ(平28中公第115号、平21中公第7号、平17中公第22号)を使用したのである。(承認番号 国土地理院一統第30号)

105

平成29年修正測量
編制 平成27年5月
現測 平成28年12月
修正 平成29年3月



計画機関 倉吉市 作業機関 国際航業株式会社
倉吉市 倉吉市
倉吉市 倉吉市

この測図成果は、国土地理院の承認及び施設を得て同院所管の測量成果を使用し、製したものである。
(承認番号) 平28中公第90号
この資料は、倉吉市(国土地理院)の承認を得て、数値地図データ(平28中公第115号、平21中公第7号、平17中公第22号)を使用したのである。(承認番号 国土地理院一統第30号)