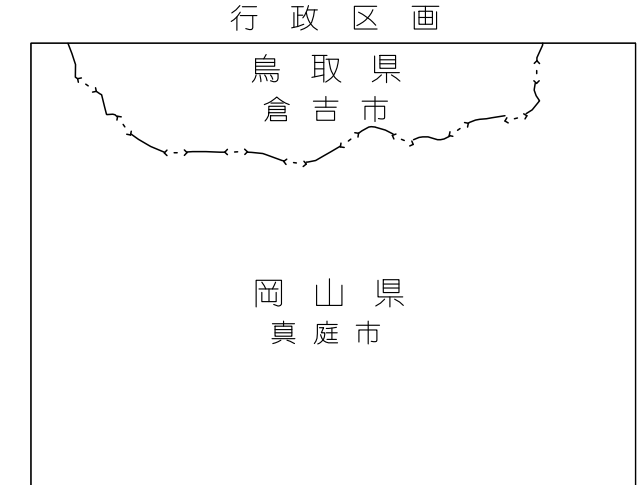
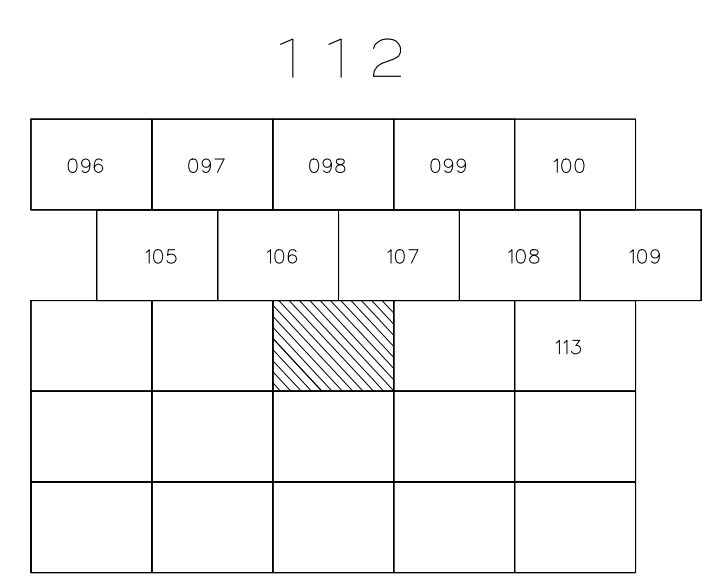
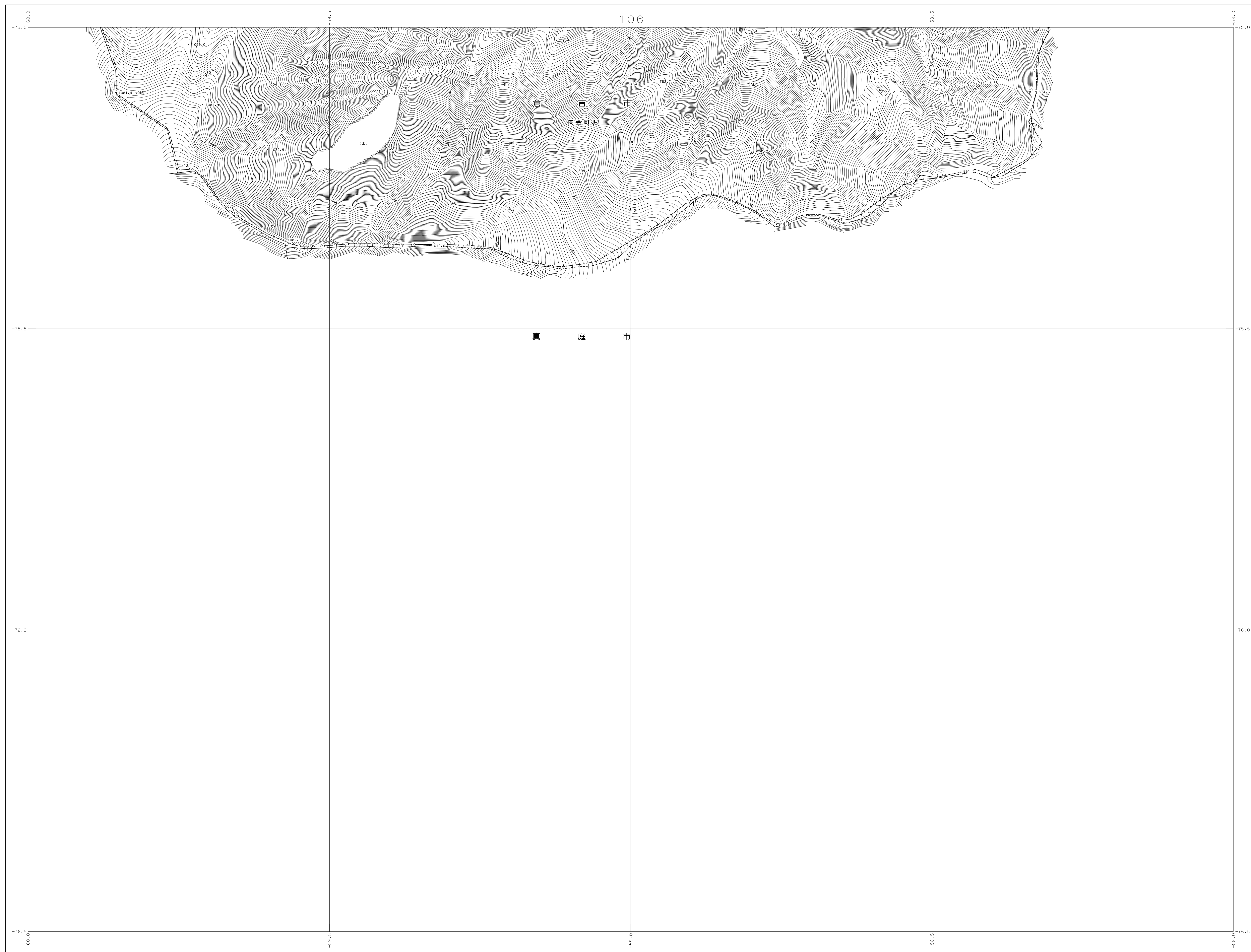


倉吉市 平面図 112

112

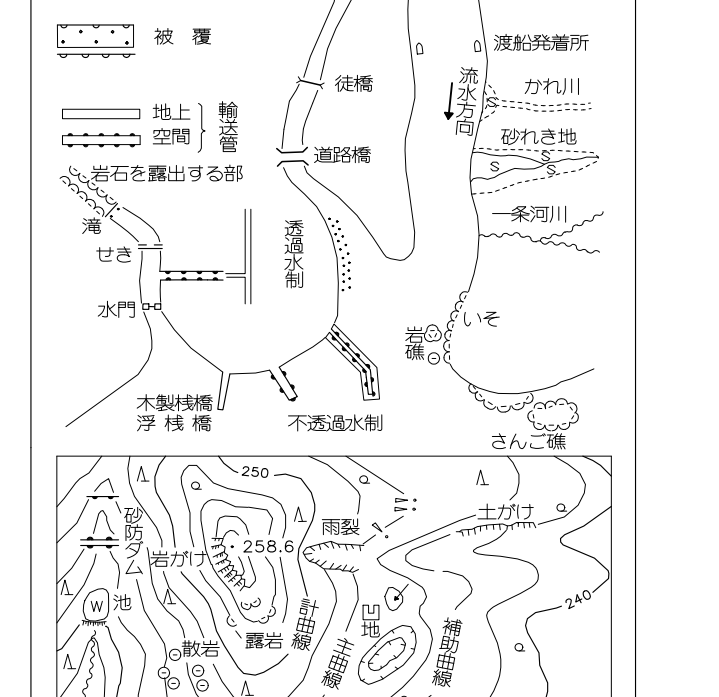


記号

△ 37.2	三角点
□ 12.04	水準点
○ 14.8	多角点(標高)
●	電字標(点)
○	標高のない標
○	標高のない電字標
○	固定標高
○	測量点

◎	神社	◎	門
◎	寺	◎	塔
◎	キリスト教会	◎	鳥居
◎	文学	◎	高塔
◎	病院	◎	電塔
◎	X 交差・駐在所	◎	油井・ガス井
◎	Y 消防署	◎	灯台
◎	郵便局	◎	墓碑
◎	工務	◎	記念碑
◎	家電	◎	立
◎	畜産	◎	孤立
◎	水	◎	設備
◎	無線機	◎	標
◎	観望所	◎	水位観測所
◎	観測所	◎	タンク
◎	裁判所	◎	煙台
◎	検察庁	◎	燈
◎	税務署	◎	路
◎	森林管理	◎	坑
◎	公園	◎	洞
◎	観音	◎	橋
◎	職業安定所	◎	温泉・鉱泉
◎	医師	◎	材料置場
◎	協同組合	◎	太陽光発電設備
◎	記念館・博物館	◎	石碑
◎	ガソリンスタンド	◎	い
◎	駐車場	◎	き

——	普通道路	——	新道路
——	特殊道路	——	新築
——	歩道	——	完成
——	建設中の道路	——	掘削
——	歩道・歩道橋	——	掘削
——	橋	——	掘削
——	水	——	掘削
——	人工	——	掘削
——	土	——	掘削
——	界	——	掘削
——	界	——	掘削
——	界	——	掘削
——	界	——	掘削
——	界	——	掘削
——	界	——	掘削



基準系は平成14年国土交通省告示第9号の規定
による標高による
投影は横メルカトル図法
投影に示してある座標値はメートル単位
力線は0.5キロメートル間隔
緯度の基準は東京湾の平均緯度
緯度の間隔は2メートル
「平均直角座標値は、世界測地系による。」

平成29年修正測量
編 平成27年5月
製 平成28年12月
正 平成29年3月

1:2500
0 50 100 200 300 400 500m

この測量成果は、国土地理院の承認を得て同院所定の
測量成果を使用して作成したものである。
(承認番号) 平28 中公 第90号
この資料は、倉吉市(国選事務所)の承認を得て、数値地図データ
(平28中公第115号、平21中公第7号、平17中公第22号)を
使用したものである。(承認番号 国中第測第1-図第30号)

計画機関 倉 吉 市
作業機関 国際航業株式会社